

**Propuesta arquitectónica para el centro de inclusión social para el posconflicto
(Algeciras – Huila)**

Una tesis presentada para obtener el título de Arquitecto

Universidad Antonio Nariño

Facultad de Artes

Juan David Bautista Hernández

Junio de 2020

Copyright © 2020 por Juan David Bautista Hernández. Todos los derechos reservados

Dedicatoria

Esta tesis es dedicada primeramente a Dios, porque por el soy y le debo todo lo que he logrado y tengo en la vida.

A mi madre y mi abuela, esas dos mujeres que durante este proceso juntaron esfuerzos para apoyarme y guiarme en esta etapa de mi vida, aquellas que nunca me dejaron solo y me dieron fuerzas para seguir adelante ante cada adversidad, gracias a ellas soy el hombre que soy el día de hoy. Y a cada persona que no nombro pero que en algún momento creyó en mí y en mi capacidad para afrontar los retos que esta carrera universitaria trae consigo.

Agradecimientos

Agradezco a Dios por darme la sabiduría y la fuerza para necesaria durante cinco años para lograr el objetivo de cursar esta carrera, a mi madre que siempre me apoyó con su conocimiento en todas las inquietudes que tuve algún día, a la Arq. Xiomara Gil quien fue una de mis tutoras en el desarrollo de este proyecto y a la Arq. Claudia Rodríguez que creyó en mi cuando nadie más lo hizo y me alentó a seguir adelante con mis estudios. ¡Y a mis amigos incondicionales que siempre me ayudaron y apoyaron, Gracias!

Resumen

Durante décadas, el Estado colombiano sostuvo una guerra en contra de las guerrillas de ultra izquierda autodenominadas Fuerzas Armadas Revolucionarias de Colombia (FARC), conflicto en donde el único afectado directamente fue el pueblo colombiano, ese pueblo de clase media y baja, el que trabaja en el campo y en los centros poblados, ese que el gobierno olvido y que gracias a la guerra sufrió de algún ultraje por parte de las guerrillas ya sea desplazamiento forzado, reclutamiento de menores, asesinato de familiares o lesiones a su integridad física.

El municipio de Algeciras es uno de los más golpeados por la violencia en el sur de Colombia, es el único que el Estado colombiano considera digno de una reparación y atención a las víctimas del conflicto armado mediante la sustitución de cultivos, la implementación de proyectos productivos y el acompañamiento en el proceso de recuperación física y psicológica de las víctimas afectadas, es por ello que el proyecto propone un dotacional pensado para la población vulnerable que dejó la guerra, y para ayudar a los desmovilizados a reincorporarse a la sociedad mediante trabajo honrado y buenas acciones que lleven a una sana convivencia y un ambiente de paz y reconciliación. Sin dejar de lado a las personas en condiciones de discapacidad las cuales se han visto afectadas por la guerra y discriminada por la sociedad todo esto mediante dicho dotacional el cual, por medio de la conexión con el entorno invita a relacionar el espacio público con el privado diseñado mediante matrices arquitectónicas garantizando el correcto desarrollo de composición debido a la metodología de diseño que asegura los espacios con mejor funcionalidad para los servicios que se plantean prestar y brindando un espacio propicio para el objetivo propuesto no solo con la población del municipio

sino con toda la población del sur colombiano la cual es la mas afectada en el país por el conflicto.

Además de la intervención en el perfil vial de la carrera 4 del casco urbano de Algeciras que conecta los equipamientos municipales más importantes entre sí, con el parque central y el lote de localización del proyecto brindando una mejor accesibilidad a las personas en condición de discapacidad y garantizando una fácil movilidad del usuario entre el hospital, el cementerio, el comando de policía, la iglesia municipal, el parque central y el lote puntual.

Palabras Clave

Posconflicto, guerra, víctimas, reconciliación, paz, reinserción e inclusión

Abstract

For decades, the Colombian State waged a war against the ultra-left guerrillas calling themselves the Revolutionary Armed Forces of Colombia (FARC), a conflict in which the only one directly affected was the Colombian people, that middle and lower class people, who work in the countryside and in the populated centers, that the government forgot and that thanks to the war suffered from some outrage on the part of the guerrillas whether forced displacement, recruitment of minors, murder of relatives or injuries to their physical integrity.

The municipality of Algeciras is one of the hardest hit by violence in the south of Colombia, it is the only one that the Colombian State considers worthy of reparation and attention to the victims of the armed conflict through the substitution of crops, the implementation of productive projects and the accompaniment in the process of physical and psychological recovery of the victims affected in their physical integrity, is why the project proposes a locational designed for the vulnerable population that left the war, and to help the demobilized to rejoin society through honest work and good actions that lead to a healthy coexistence and an atmosphere of peace and reconciliation.

Keywords

Postconflict, war, victims, reconciliation, peace, reintegration and inclusion

Tabla de contenido

Capítulo I	1
Problemática	1
Planteamiento del problema	3
Pregunta de investigación	4
Objetivos	5
Objetivo General	5
Objetivos Específicos	5
Sistematización	6
Justificación	7
Limitantes de la investigación	9
Alcances de la investigación	10
Capítulo II	11
Marco Teórico	11
Antecedentes de la Investigación	13
Antecedentes Arquitectónicos	15
Marco Conceptual	16
Marco Referencial	21
Marco Legal	26
Marco Geográfico	36
Marco Operativo	38
Análisis Urbano	38
Área de Contexto: Departamento del Huila – Relaciones Estáticas	39
Sistema Ambiental – Escala Macro	39
Infraestructura Vial y de Transporte – Escala Macro	42
Delimitación, Uso y Actividad del Suelo Territorial – Escala Macro	45
Infraestructura de Servicios Públicos – Escala Macro	48
Dinámica Demográfica – Escala Macro	51
Patrimonio: Territorio, Bienes de Interés Patrimonial. – Escala Macro	54
Área de Contexto: Departamento del Huila – Relaciones Dinámicas	57
Condiciones Económicas – Escala Macro	57
Tránsito y Movilidad – Escala Macro	60

Prestación de Servicios Dotacionales – Escala Macro.	62
Turismo: Atractivos Turísticos – Escala Macro.	65
Cultura: Memoria, Manifestaciones Culturales. – Escala Macro.	68
Dinámica Poblacional – Escala Macro.	70
Área de Contexto: Municipio de Algeciras – Relaciones Estáticas.	73
Sistema Ambiental – Escala Meso.	73
Delimitación, Uso y Actividad del Suelo Territorial – Escala Meso.	76
Infraestructura Vial y de Transporte – Escala Meso.	79
Infraestructura de Servicios Públicos – Escala Meso.	82
Dinámica Demográfica – Escala Meso.	85
Patrimonio: Territorio, Bienes de Interés Patrimonial – Escala Meso.	89
Área de Contexto: Municipio de Algeciras – Relaciones Dinámicas.	92
Condiciones Económicas – Escala Meso.	92
Tránsito y Movilidad – Escala Meso.	95
Prestación de Servicios Dotacionales – Escala Meso.	97
Turismo; Atractivos Turísticos – Escala Meso.	100
Cultura; Memoria y Manifestaciones Culturales – Escala Meso.	103
Dinámica Poblacional – Escala Meso.	105
Área de Contexto: Cabecera Municipal de Algeciras – Relaciones Estáticas.	108
Sistema Ambiental – Escala Micro.	108
Delimitación, Uso y Actividad del Suelo Territorial – Escala Micro.	110
Infraestructura Vial y de Transporte – Escala Micro.	114
Infraestructura de Servicios Públicos – Escala Micro.	117
Dinámica Demográfica – Escala Micro.	121
Patrimonio: Territorio, Bienes de Interés Patrimonial – Escala Micro.	124
Área de Contexto: Cabecera Municipal de Algeciras – Relaciones Dinámicas.	126
Condiciones Económicas – Escala Micro.	126
Tránsito y Movilidad – Escala Micro.	129
Prestación de Servicios Dotacionales – Escala micro.	132
Turismo; Atractivos Turísticos – Escala Micro.	135
Cultura; Memoria y Manifestaciones Culturales – Escala Micro.	137
Dinámica Poblacional – Escala Micro.	139

Matriz DOFA	142
Fortalezas – Oportunidades (FO).....	147
Fortalezas – Amenazas (FA)	148
Debilidades – Oportunidades (DO)	149
Debilidades – Amenazas (DA).....	150
Área de Contexto: Polígono de Intervención.....	152
Sistema Ambiental	152
Sistema Social.....	154
Sistema Económico	156
Sistema Urbano	158
Polígono de Intervención.....	160
Propuesta Urbana	161
Propuesta Puntual.....	164
Capítulo III.....	187
Marco metodológico.....	187
Diseño Metodológico	187
Tipo de Estudio	188
Método de la Investigación.....	189
Diseño de la Investigación	190
Universo, Población y Muestra	191
Universo	191
Población.....	191
Muestra	191
Conclusiones	192
Recomendaciones	193
Referencias bibliográficas	194

Lista de Imágenes

Imagen 1 Centro de Memoria, Paz y Reconciliación de Bogotá	15
Imagen 2 Perfil vial existente vía nacional	43
Imagen 3 Bus escalera en el Huila	79
Imagen 4 Motocicleta multipropósito	80
Imagen 5 Iglesia central de Algeciras	89
Imagen 6 Hacienda Satia en Algeciras	90
Imagen 7 Panorámica desde la vereda la Danta.....	100
Imagen 8 Comparsa en las fiestas del centro poblado 20 de Julio.....	103
Imagen 9 Terminal de transportes en la plaza central.....	115
Imagen 10 Logo de empresa prestadora de servicio de electricidad.....	117
Imagen 11 Logo empresas públicas de Algeciras	119
Imagen 12 Estación de mototaxis en la plaza central de Algeciras	129
Imagen 13 Perfil Vial Existente en avenida principal.....	130
Imagen 14 Plaza de mercado de Algeciras	135

Lista de Gráficos

Gráfico 1 Municipios con cobertura de servicios públicos	48
Gráfico 2 Población del Huila.....	51
Gráfico 3 Porcentaje poblacional por sexo	52
Gráfico 4 Categoría turística del Huila	54
Gráfico 5 Sitios turísticos por municipio	55
Gráfico 6 Descripción uso del suelo Algeciras.....	77
Gráfico 7 Cobertura de servicios públicos Algeciras.....	82
Gráfico 8 Población por sexo Algeciras	85
Gráfico 9 Limitaciones permanentes por sexo Algeciras	86
Gráfico 10 Leyenda división veredal Algeciras.....	88
Gráfico 11 Porcentaje de UPAs según extensión.....	93
Gráfico 12 Población víctima del conflicto	105
Gráfico 13 Dinámica demográfica Algeciras (2017).....	121
Gráfico 14 Población por edad Algeciras (2017).....	122
Gráfico 15 Dinámica poblacional casco urbano (2017).....	139
Gráfico 16 Leyenda barrial casco urbano	141

Lista de mapas

Mapa 1 Localización del municipio de Algeciras.....	36
Mapa 2 Sistema ambiental departamental del Huila.....	41
Mapa 3 Sistema vial departamental del Huila	44
Mapa 4 Delimitaciones y usos del suelo del Huila.	47
Mapa 5 Cobertura de servicios públicos del Huila.	50
Mapa 6 Dinámica demográfica del Huila.	53
Mapa 7 Puntos patrimoniales en el Huila	56
Mapa 8 Condiciones económicas en el Huila.	59
Mapa 9 Tránsito y movilidad en el Huila.	61
Mapa 10 Prestación de servicios dotacionales en el Huila	64
Mapa 11 Atractivos turísticos en el Huila.....	67
Mapa 12 Cultura en el Huila	69
Mapa 13 Dinámica poblacional en el Huila.....	72
Mapa 14 Sistema ambiental de Algeciras.	75
Mapa 15 Delimitaciones y usos del suelo de Algeciras.....	78
Mapa 16 Infraestructura vial y de transporte de Algeciras	81
Mapa 17 Infraestructura de Servicios Públicos de Algeciras.....	84
Mapa 18 Dinámica Demográfica del municipio de Algeciras.....	87
Mapa 19 Puntos patrimoniales de Algeciras.....	91
Mapa 20 Condiciones Económicas de Algeciras.....	94
Mapa 21 Tránsito y Movilidad del Municipio de Algeciras	96
Mapa 22 Prestación de Servicios Dotacionales de Algeciras	99
Mapa 23 Atractivos Turísticos en Algeciras.....	102
Mapa 24 Cultura de Algeciras.	104
Mapa 25 Dinámica Poblacional de Algeciras.....	107
Mapa 26 Sistema Ambiental - Cabecera Municipal de Algeciras	109
Mapa 27 Delimitación, Uso y Actividad del Suelo Territorial de la Cabecera Municipal	113
Mapa 28 Infraestructura Vial y de Transporte de la Cabecera Municipal	116
Mapa 29 Infraestructura de Servicios Públicos en la Cabecera Municipal.....	120
Mapa 30 Dinámica Demográfica de la Cabecera Municipal	123
Mapa 31 Puntos Patrimoniales de la Cabecera Municipal.....	125
Mapa 32 Condiciones Económicas de la Cabecera Municipal	128
Mapa 33 Tránsito y Movilidad de la Cabecera Municipal.....	131
Mapa 34 Prestación de Servicios Dotacionales de la Cabecera Municipal.....	134
Mapa 35 Puntos Turísticos de la Cabecera Municipal.....	136
Mapa 36 Cultura de la Cabecera Municipal.....	138
Mapa 37 Dinámica Poblacional de la Cabecera Municipal	141
Mapa 38 Sistema ambiental Polígono de estudio	152
Mapa 39 Sistema social Polígono de estudio.....	154
Mapa 40 Sistema económico Polígono de estudio.....	156

Mapa 41 Sistema urbano Polígono de estudio	158
Mapa 42 Polígono de intervención completado.....	160
Mapa 43 Propuesta urbana sobre manchas	161

Capítulo I

Problemática

Colombia, en los últimos 50 años ha sufrido las consecuencias de un conflicto armado interno el cual ha dejado a cientos de muertos, y miles de familias desplazadas a la fuerza de sus tierras por culpa de las guerrillas. Algeciras es uno de los municipios cercanos a la capital del departamento del Huila, ubicado en la zona centro del departamento en la cordillera andina y con una topografía montañosa tomada por las guerrillas de manera forzosa obligando al campesino a abandonar sus predios y apoderándose arbitrariamente de ellos. Cuenta con una población de 24.500 habitantes y con un área aproximada de 568 km² siendo uno de los 170 municipios más afectados por el conflicto armado que sufrió la república de Colombia. Su principal fuente de sostenimiento económico es la agricultura, el municipio de Algeciras es conocido como la despensa agrícola del departamento.

Una de las principales problemáticas que asume el municipio es la reincorporación de los actores de violencia e ilegalidad y la reparación de las víctimas del conflicto, estas últimas olvidadas por el gobierno nacional durante años, debido también a las tomas guerrilleras realizadas en el casco urbano y las vías principales de acceso al municipio su economía se vio afectada directamente pues el campesino que producía los productos no encontraba demanda y su actividad comercial bajó por la inseguridad, además de los problemas de espacio público y la carencia de zonas inclusivas para personas en situación de discapacidad las cuales ocupan un alto porcentaje de la población.

El gobierno nacional en cabeza del presidente y con la ART (agencia de renovación de tierras) están haciéndole frente a las heridas que dejó el conflicto después de firmados los acuerdos de paz con las FARC grupo guerrillero que operaba en las principales regiones marginadas del país. Con el remplazo de cultivos ilícitos y programas de inclusión social para tanto las víctimas como para los victimarios en busca de una reconciliación empiezan a surgir necesidades para una buena calidad de vida como salud, educación, espacio público y recreación.

2

De no resolver el tema de reconciliación e inclusión entre los afectados y victimarios el conflicto se podría reactivar en algunos años, sea por incumplimiento de la sociedad de no recibir a aquellos desmovilizados que quieren tener una vida normal de nuevo sin problemas ni persecuciones o de incumplimiento por parte de las guerrillas de querer ejercer presión al estado mediante la violencia directa en contra de la población civil y las estructuras urbanas como en el pasado en las famosas tomas guerrilleras que dejaron saldos innumerables de muertos, heridos y daños inimaginables.

Planteamiento del problema

El municipio de Algeciras en el departamento del Huila es el municipio más afectado por el conflicto armado en Colombia, además de ser el único merecedor de recursos de paz en el departamento y carece de un espacio dedicado especialmente a honrar y reconciliar a las víctimas con los victimarios adecuado particularmente para ser inclusivo con la población en situación de discapacidad y la recreación de niños y adultos en un espacio adecuado sin olvidar el pasado, pero perdonando y sanando las heridas provocadas por la guerra. Haciendo del municipio una región golpeada por la violencia pero que no está dispuesta a perdonar. Es por esto que surge la necesidad de un equipamiento que cumpla con la demanda de dicho espacio que sirva como escenario para el proceso de paz y que además se integre propiciamente con el entorno y el espacio público.

Pregunta de investigación

¿Cómo la población del municipio de Algeciras puede recuperarse de las heridas de la guerra e incluir a la población afectada directamente por el conflicto con más de 50 años?

Objetivos

Objetivo General

- Plantear el diseño de un equipamiento donde la reintegración de víctimas y victimarios se pueda desarrollar mediante la educación, la recreación y el diálogo, adecuando el sistema de espacio público para llegar a una inclusión con las personas en condición de discapacidad.

Objetivos Específicos

- Plantear un perfil vial que articule los equipamientos principales del casco urbano en busca de una mejor movilidad mediante un corredor urbano articulador.
- Diseñar un equipamiento donde se puedan desarrollar actividades en pro de la paz y la reconciliación, por medio de espacios culturales y educativos.
- Proponer una intervención al espacio público con mobiliario, corredores viales y de uno peatonal, para mejorar la experiencia del usuario.

Sistematización

- ¿Cómo se puede contribuir a mejorar los lugares de esparcimiento y recreación adecuados para la población en condición de discapacidad?
- ¿Cómo se puede implementar el desarrollo del espacio público para la inclusión a personas en condición de discapacidad?
- ¿Cómo se puede contribuir a fomentar la integración e inclusión social de víctimas y victimarios del conflicto armado?
- ¿Cómo se puede plantear un espacio arquitectónico como solución a las necesidades de las personas afectadas por el conflicto armado en Colombia?

Justificación

El tema del postconflicto en Colombia es uno de los factores principales para el futuro desarrollo del país, es por eso por lo que esta investigación está encaminada a la búsqueda de una reconciliación, un perdón y una paz entre la misma comunidad que habita el municipio de Algeciras, los cuales han sido protagonistas del conflicto armado interno que sufrió Colombia por más de cinco décadas y que dejó daños físicos y psicológicos irreparables no solo al territorio nacional sino también al pueblo colombiano. La problemática principal es ese daño causado a la sociedad y por ello se busca dar solución mediante el planteamiento de escenarios propicios para la reconciliación.

Se generan puntualmente propuestas de carácter recreativo y educativo como bibliotecas, canchas deportivas, aulas de apoyo para la educación no solo de víctimas sino también de victimarios que por culpa de la guerra no pudieron alcanzar una graduación de bachiller y en los casos más comunes ni siquiera un grado de primaria, oficinas especialmente adecuadas para el correcto funcionamiento de fundaciones y entidades en pro de la paz que puedan ayudar a la reintegración de los desmovilizados a la sociedad y la inclusión de las víctimas con huellas irreparables en busca de una vida digna.

Todo acompañado de una intervención en el espacio público mejorando la cancha y sus alrededores con fuentes, senderos y corredores culturales en homenaje a la paz generando un impacto sociocultural para que la comunidad local no olvide su pasado, pero si pueda superarlo para que víctimas y victimarios lleguen a conformar una sola comunidad. Interviniendo además las vías principales del casco urbano en busca de mejorar la movilidad y asegurar espacios

cómodos y prácticos para el peatón asegurando la inclusión de la comunidad en situación de discapacidad.

Con este proyecto se busca que el municipio de Algeciras sea tomado como referente de un espacio pleno de paz, perdón y reconciliación para el resto de los 169 municipios nombrados por la ART (Agencia de Renovación del Territorio) como los más afectados y que buscan un adecuado proceso para la reintegración de los desmovilizados y proponiéndoles tender la mano a las víctimas creando un método en donde vayan hombro a hombro en busca del camino a la reinserción e inclusión no solo social, sino también cultural y moral.

Los principales beneficiados con este proyecto son aquellas personas habitantes del municipio que fueron actores del conflicto no solo como victimarios sino también como víctimas, mediante las funciones de las entidades pro-paz que al tener un centro de atención a los afectados, estos pueden empezar su proceso de reinserción y de inclusión que solo pueden hacer desde las oficinas situadas en las capitales acobijando con el beneficio no solo a los usuarios residentes en el casco urbano sino también de las veredas y corregimientos aledaños en donde quizá la guerra golpeó más duro.

Al realizar este proyecto, el municipio de Algeciras podrá recuperar su bien llamado apodo de despensa agrícola departamental y permitirá que la actividad económica se active nuevamente haciendo que municipios y departamentos del territorio nacional vuelvan a comprar en la tan golpeada y emblemática plaza de mercado de la cual fueron desplazados a la fuerza por grupos armados infundiendo terror y provocando el desistimiento de los clientes para comprar y de los pequeños y grandes productores para vender.

Limitantes de la investigación

Las principales limitantes de esta investigación al municipio de Algeciras en el tema del postconflicto son las siguientes:

- Algunas de las vías del casco urbano de Algeciras no son aptas para el desarrollo de una modificación afectando el campo de intervención a nivel de espacio público en el proyecto.
- La información suministrada es deficiente pues no está actualizada retrasando de cierta manera el desarrollo de la investigación.
- Las huellas y el dolor que dejó el conflicto han provocado que una parte de la población quiera abstenerse de opinar o saber algo acerca de algún proyecto en busca de la reconciliación y la inclusión social dificultando la recolección de información para la investigación.
- En la zona rural del municipio debido a su topografía y su localización se produce una dificultad en el acceso a dichos sectores para la recolección de información.

Alcances de la investigación

El proyecto se plantea en una escala zonal regional debido a que en el departamento del Huila actualmente no existe ningún equipamiento que brinde el servicio propuesto y que permitan la accesibilidad para las personas que participaron en el conflicto a los beneficios que el gobierno nacional brinda y que por falta de información y ayuda no acceden, el proyecto está dirigido no solo para el goce de la comunidad local sino también para el aprovechamiento de todo el suroccidente del departamento del Huila y los límites con el departamento del Caquetá el cual también fue fuertemente golpeado por la violencia hasta el último momento.

El desarrollo del proyecto se realizará con base a los lineamientos establecidos por el senado de la república en la ley 1448 del 2011 también conocida con ley de víctimas. Pensando además en la inclusión de las víctimas en situación de discapacidad producto de la guerra.

Capítulo II

Marco Teórico

El conflicto armado en Colombia estuvo vigente durante más de 50 años, desde el año 1964 afectando a poblaciones específicas que fueron o son víctimas directas de la guerra y que han requerido apoyo del gobierno para suplir sus necesidades básicas. En Colombia se han propuesto tratados de paz desde el período de gobierno del expresidente Belisario Betancur el cual estuvo en el poder desde el año de 1982 hasta el año 1986, las siguientes administraciones presidenciales incluyeron dentro de sus planes de gobierno las negociaciones con los grupos armados, aquellas que no dieron frutos sino hasta el año 2016 cuando el grupo guerrillero FARC en cabeza de su comandante Rodrigo Londoño Echeverry alias “Timochenko” y el entonces presidente de la república Juan Manuel Santos firmaran los acuerdos de paz pactados en la mesa de negociación de la Habana (Cuba).

El inicio del conflicto armado colombiano se desarrolló entre el estado y los grupos guerrilleros de extrema izquierda, años después del inicio, se unen al conflicto armado grupos paramilitares de extrema derecha, bandas criminales y carteles del narcotráfico. Con el paso del tiempo algunos de los actores en contra del estado empezaron a tener una reestructuración y empezaron a financiar sus causas con dineros del narcotráfico en la época de los años 80 cuando Colombia atravesaba el momento más crítico en la lucha contra los carteles de droga y se transformó de ser un país reconocido por su agricultura y turismo a un país con actividades ilícitas.

El lapso en el cual la situación del conflicto armado se agudizó fue entre los años 1988 y 2003 mismo período en el cual se incrementan el número de tomas armadas a municipios y centros poblados, masacres civiles discriminadas, desplazamientos forzosos masivos, desapariciones forzadas y los secuestros colectivos de población civil y militar.

Desde el periodo de tiempo del año 2003 hasta el año 2006 se presenta un descenso de intensidad del conflicto armado debido a la implementación de la política de desmovilización de grupos paramilitares y al margen de la ley, sin embargo, las estructuras paramilitares no dejaron su accionar, sino que por el contrario continuaron actuando como grupos de narcotráfico apoyados además por pequeños ejércitos urbanos que en la actualidad se denominan bacrim. A partir de las políticas públicas del gobierno nacional con relación al tema de la guerra se han implementado una serie de leyes que buscan la reparación de las víctimas que deja el conflicto como lo es la ley 1448 del 2011 (ley de víctimas) que propone la atención de necesidades de la población afectada ya sea de manera directa o indirecta.

Antecedentes de la Investigación

Los antecedentes teóricos de la investigación del posconflicto en Colombia son los siguientes:

Sterling Oyuela Diego (2018) CENTRO DE INCLUSIÓN Y ATENCIÓN DE VICTIMAS Y VICTIMARIOS DEL CONFLICTO ARMADO EN COLOMBIA.

13

Para el autor de esta tesis el conflicto armado fue uno de los problemas más grandes en el territorio colombiano, marcando a la población de todas las regiones del país y dejando a los habitantes de las zonas rurales traumatados con las vivencias y malas experiencias suministradas por los grupos armados participantes tanto legales como al margen de la ley.

- Calderón Rojas, Jonathan. (2016). ETAPAS DEL CONFLICTO ARMADO EN COLOMBIA: HACIA EL POSCONFLICTO.

En este artículo se analizan las etapas en las que se ha desarrollado el conflicto armado colombiano desde una perspectiva teórica, la cual establece que un conflicto tiene su propio ciclo de vida, que alcanza un punto máximo o violento, luego disminuye, desaparece y en algunos casos reaparece, siguiendo el enfoque planteado por José M. Tortosa, *El largo camino. De la violencia a la paz.*

El conflicto en Colombia se ha desarrollado en tres etapas: la inicial, la intermedia y la final, con retos propios en cada una de ellas. Sin embargo, la etapa final conocida como el posconflicto será la más larga, costosa y la que tendrá el mayor número de retos debido a su complejidad.

- Aponte Jaramillo, Gonzales Calderón (2016) APROXIMACIÓN AL CONCEPTO DE POSCONFLICTO: UNA MIRADA DESDE LA PAZ TRANSFORMADORA.

Esta investigación tuvo como propósito principal establecer los criterios para la aproximación al concepto de postconflicto, para una aplicación eficaz, útil y pertinente del mismo a través del proceso de paz transformadora.

Para lo anterior, fue necesario analizar los postulados generales acerca de las teorías del conflicto y posconflicto; analizar las fases de la paz y en especial la fase de paz transformadora como proceso ideal en el desarrollo del posconflicto; y determinar qué criterios o nociones pueden relacionarse al postconflicto para que resulte eficiente, según la aproximación conceptual que de él se va a realizar.

- Pérez P, Tito Hernando (2014) COLOMBIA: DE LA EDUCACIÓN EN EMERGENCIA HACIA UNA EDUCACIÓN PARA EL POSCONFLICTO Y LA PAZ.

En este artículo se presentan resultados parciales identificados en la investigación *“Políticas, discursos y prácticas sobre la memoria, la reparación y la paz, con víctimas del conflicto armado”* y plantea los desafíos de la educación en procesos de reconciliación y superación de la guerra. Sosteniendo que el Estado en todos los años en los que se a desarrollado el conflicto armado no ha logrado implementar la educación en emergencia para atenuar los flagelos de la guerra.

Antecedentes Arquitectónicos

El antecedente principal para esta investigación es el centro de Memoria, Paz y Reconciliación localizado en la ciudad de Bogotá que por décadas a sido el lugar mas importante y uno de los únicos en donde las victimas de los conflictos han traído sus recuerdos y han recibido apoyo desde la educación, la cultura y la recreación.



Imagen 1 Centro de Memoria, Paz y Reconciliación de Bogotá

Marco Conceptual

Con el objetivo de tener claro los conceptos que constituyen e identifican el proyecto, a continuación, se mencionarán como punto de orientación, por ello se toman los más relevantes para la temática del trabajo:

16

Posconflicto.

Entendido como una de las fases del conflicto podemos referirnos por posconflicto al periodo de tiempo que procede luego de la superación total o parcial de un conflicto armado, para ser sobrellevado con un acuerdo (de ser un conflicto social) o una tregua (de ser conflicto personal).

FARC-EP

Las Fuerzas Armadas Revolucionarias de Colombia fue una organización guerrillera de extrema izquierda con ideales comunistas, siendo una de las partes involucradas en el desarrollo del conflicto armado colombiano desde la década de los 60's hasta el 2016.

JEP (Justicia Especial para la Paz).

Es el organismo de justicia del Sistema Integral de Verdad, Justicia, Reparación y No Repetición, creado por el acuerdo de paz entre el gobierno colombiano y las FARC, que tiene como función principal administrar justicia y conocer los delitos cometidos dentro del marco del conflicto armado cometidos antes del acuerdo de paz.

Inclusión.

La inclusión es la actitud o política de integrar a todas las personas a la sociedad en todos sus aspectos sin importar su condición física, su origen o su etnia con el fin de que todos puedan contribuir al mejoramiento de ésta y puedan gozar de sus beneficios.

17

Inclusión Social.

La inclusión social es el proceso de hacer que un grupo de personas inmersas en una situación de discriminación o marginación social puedan participar en la sociedad con plenitud, principalmente enfocada a minorías que se encuentran segregadas de la sociedad por diversos factores como sus ideales, su origen, religión, etnia o condiciones físicas.

Inclusión Educativa.

Desde la pedagogía, la sociedad constituida por la escuela o un aula de clase debe contar con la capacidad de incluir y aceptar a todos los individuos que hagan parte de ella sin importar sus ideales, su origen, religión, etnia o condiciones físicas, con el fin de llegar al bienestar individual y social de cada uno de los actores participantes en el sistema educacional.

Reconciliación Social.

Es un componente primordial para la construcción de la paz entre los actores involucrados y/o afectados por un conflicto, desarrollada mediante un perdón de la parte afectada y un arrepentimiento de la parte atacante.

Mesa de Negociación.

Es el recurso utilizado en los conflictos tanto sociales como personales en busca de una tregua o paz entre las partes involucradas mediante el diálogo y exponiendo las exigencias de las partes en frente de una tercera parte neutral y llegando a una solución.

Centro de Integración Cultural.

Espacio donde la inclusión social y la reconciliación van de la mano con el objetivo de desarrollar actividades y promover espacios en donde por medio de la cultura y las artes se olviden las diferencias y se pueda cumplir con la meta de crear comunidad.

Conflicto Armado Colombiano.

Periodo desarrollado desde la década de los 60, caracterizado por una guerra de baja intensidad por grupos armados que se desarrolla en el territorio nacional entre el Estado y guerrillas de extrema izquierda, sumándose décadas después algunos grupos paramilitares de extrema derecha, los carteles de la droga y las bandas criminales. El conflicto ha pasado por varias etapas de alta violencia en especial en los años 80 cuando los grupos subversivos centraron sus ataques hacia la población civil gracias al financiamiento del narcotráfico.

Narcotráfico.

Es el negocio de la producción, distribución y exportación hacia otros países de drogas ilícitas de efectos psicotrópicos, actividad que marco y llevo a Colombia al reconocimiento del resto del mundo gracias a la cantidad de capos de la droga de origen colombiano que se llegaron a posicionar como los hombres mas ricos del mundo.

Desmovilización en Colombia.

Se refiere a los diferentes procesos por los cuales las tropas de cualquier tipo se licencian y dejan de ejercer su actividad militar, sin embargo, para el posconflicto, la desmovilización conlleva al desarme de las FARC y la salida de las tropas a un proceso de reinserción y reconciliación social.

19

Paramilitares.

Fenómeno histórico relacionado con la acción de grupos armados ilegales de extrema derecha, organizados a partir de la década de los 70 con el fin de enfrentar a los grupos armados de extrema izquierda (guerrillas colombianas) para combatir junto al ejército nacional los grupos guerrilleros, sin el velo de la legalidad del que se veían vestidos los militares.

Estos grupos paramilitares, también denominados autodefensas, se extendieron por diversas regiones del territorio nacional con la participación de ricos hacendados, colonos, campesinos y pequeños industriales. En la década de los 90, diversos grupos paramilitares conformaron una entidad mayor, de influencia nacional, denominada Autodefensas Unidas de Colombia (AUC).

Víctimas.

Aquellas personas que individual o colectivamente hayan sufrido un daño por hechos ocurridos a partir del 1º de enero de 1985, como consecuencia de infracciones al Derecho Internacional Humanitario o de violaciones graves y manifiestas a las normas internacionales de Derechos Humanos, ocurridas con ocasión del conflicto armado interno.

Bacrim (Bandas Criminales).

Conocidas oficialmente por el gobierno como Grupos Armados Organizados (GAO), Grupos Delincuenciales Organizados (GDO) o Grupos Armados Organizados Residuales (GAOR), son términos con los que se han identificado unas organizaciones mafiosas que operan en Colombia y que son parte del conflicto armado interno.

Los GAO's y GDO's se formaron como consecuencia a la negativa de antiguos miembros de las Autodefensas Unidas de Colombia (AUC) al proceso de desmovilización y reincorporación a la vida civil de casi 32 000 mil combatientes de la organización, buscando el control de las actividades ilícitas que el antiguo grupo paramilitar controlaba en ciertos territorios.

Carteles.

Se identifica con el término a una gran organización ilícita o a un conjunto de organizaciones criminales que establecen acuerdos de autoprotección, colaboración y reparto de territorios (plazas) para llevar a cabo sus actividades criminales, principalmente de narcotráfico.

Marco Referencial.

Con el objeto de ampliar la perspectiva de esta investigación se realizó un análisis crítico e investigativo, teniendo en cuenta las posturas de diferentes autores con conocimientos en el tema que se desarrolla, además se fundamenta dicho propósito con el objetivo de darle cabida a un espacio investigativo entregando un análisis de gran impacto tanto social como personal. A continuación, se presentarán los conceptos y pensamientos de aquellos autores cuyo interés se centra en el tema del posconflicto y temas relacionados con la paz, lo cual otorgará un mejor desarrollo acerca del tema.

Ugarriza (2013) define el posconflicto como: El fortalecimiento y la solidificación de la paz para evitar una recaída en el conflicto, aunque de manera reciente, sin embargo, ha sido aplicado también a las acciones anteriores al final del conflicto que buscan atender sus causas (p.144)

Según Aponte y Gonzáles (2016) el posconflicto es asumido como una herramienta para orientar la reflexión de los diferentes sectores de la sociedad colombiana sobre sus proyectos societales y la forma de ponerlos en relación con los demás; como una manera de explicitar los intereses en juego y la naturaleza de los cambios en las relaciones de poder que conlleva la paz; como una manera de anticipar los conflictos y las decisiones que la sociedad debe asumir para construir la paz, esto es, como la manera de actuar en el presente en términos de la transformación del conflicto. (p.5)

De acuerdo con la política nacional, en Colombia se entiende la educación como un “proceso de formación permanente, personal, cultural y social que se fundamenta en una concepción

integral de la persona humana, de su dignidad, de sus derechos y de sus deberes” (Congreso de la República de Colombia, 1994)

El Instituto de Estudios Geoestratégicos y Asuntos Políticos IEGAP (2013) asume por reintegración como el proceso mediante el cual los excombatientes adquieren estatus civil y obtienen un empleo e ingresos sostenibles. La reintegración es esencialmente un proceso económico y social con un cronograma de tiempo abierto, que se lleva a cabo principalmente en comunidades a nivel local. Es parte del desarrollo general de un país y una responsabilidad nacional que, además, requiere de asistencia externa a largo plazo.

Para Araoz-Fraser (2010) la inclusión social puede definirse como el proceso de cambio que asegura que todas las personas, familias, comunidades e incluso regiones tengan las mismas oportunidades y posibilidades reales y efectivas de acceder, participar, relacionarse y disfrutar social, económica, política y culturalmente, junto con los demás ciudadanos, sin ninguna limitación o restricción.

Bravo (2007) considera que la situación de exclusión, además de ser una problemática social de acceso a bienes, servicios y procesos políticos, tiene implícito un problema de ciudadanía. En este sentido el establecimiento de acciones concretas para la inclusión social forma parte de la tendencia de ampliación progresiva de la ciudadanía (Araoz-Fraser, 2010). En síntesis, la inclusión/exclusión social plantea tres perspectivas analíticas: 1) como una problemática social de acceso a bienes, servicios y procesos políticos; 2) como una problemática de ciudadanía por la supeditación y anteposición de los derechos de los actores del conflicto armado colombiano: retos para la educación superior / 287 Desafíos, Bogotá (Colombia), (30-I):

279-308, semestre I de 2018 individuos, y 3) como una problemática de realización de los individuos, cómo se consideran que son y están en la sociedad.

Según el Centro Nacional de Memoria Histórica las víctimas mortales que trajo el consigo el conflicto entre 1958 y 2012 es de 218.100 personas de las cuales el 19% del total fueron combatientes tanto del ejercito como de la guerrilla y el 81% restante equivale a civiles muertos por ataques terroristas, tomas de municipios y otros sucesos.

La variable de desplazamiento forzado presenta un retroceso entre los años 2003 y 2007 que tiene relación con el aumento en la siembra de minas antipersonal por parte de las FARC pues estas causan temor entre la población y limitan su desplazamiento. Otras razones que ayudan a explicar este aumento son: la estrategia de expansión territorial de los grupos paramilitares y las deficiencias en sus procesos de desmovilización que permitieron el reagrupamiento y rearme de algunos desmovilizados y, la ofensiva militar de recuperación territorial del Estado en cumplimiento de la Política de Seguridad Democrática (Centro Nacional de Memoria Histórica, 2013, pág. 71)

El secuestro también decrece con una pendiente más pronunciada hasta 2009 y en adelante se sostiene en niveles similares. Este comportamiento está estrechamente ligado a las dinámicas del conflicto armado. Por una parte, el repliegue de las FARC hacia las zonas periféricas del país en frontera con países vecinos disminuye la capacidad de este grupo de hacer secuestros en los principales centros urbanos: Bogotá, Medellín y Cali y ciudades intermedias (Echandía & Salas, 2009, pág. 106 y 107).

Según Sterling (2018) el inicio del conflicto se generó entre el estado colombiano y las guerrillas de extrema izquierda, tiempo después se sumó al conflicto grupos paramilitares de extrema derecha, carteles del narcotráfico y bandas criminales. Con el tiempo, los grupos armados pasaron por etapas de recrudescimiento y algunos actores del conflicto se comenzaron a financiar con dinero del narcotráfico en la época de los años 80 donde Colombia pasaba su peor tiempo con la lucha del narcotráfico y pasó de ser un país cafetero a ser un país minero y cocalero. (p.24)

Valdivieso (2012) afirma que la justicia transicional debe basarse en un elemento político, en el que se vea reflejada una transición, en el caso colombiano, por ejemplo, de un punto donde se vean violaciones a los derechos humanos a donde se realice una reconciliación; y en un elemento normativo, configurado por normas particulares de carácter judicial, bajo los estándares de derechos humanos en materia internacional sobre las garantías de verdad, justicia, reparación y no repetición.

La Corte Constitucional define a la ley 975 de 2005 como una institución jurídica, en la que se ven inmiscuidas una cantidad de soluciones para penalizar los actos de carácter criminal como las violaciones y abusos generalizados respecto de los derechos humanos que se dieron dentro del conflicto armado. Ahora bien, en este proceso de transformación social que puede darse de manera judicial o extrajudicial convergen una serie de elementos los cuales son respectivamente: enjuiciamiento, resarcimiento, búsqueda de la verdad y reforma antecedentes. (Corte Constitucional, C-579, 2013).

Muñoz (2001), afirma que la Paz Positiva ha sido entendida como una utopía, que pretende buscar mundos mejores, como ya lo habían hecho el cristianismo y el marxismo, y que dicho

enfoque utópico, podría ser por un lado poco realista y frustrante, y por otro una fuente de violencia justificada para alcanzar el anhelado y difícil resultado. La Paz Imperfecta plantea una ruptura con las concepciones anteriores en las que la paz aparece como algo perfecto, infalible, utópico, terminado, lejano, no alcanzable en lo inmediato.

Muñoz (2004) concibe que la paz ya no es entendida como un concepto dependiente y subordinado a la guerra o conflicto, ya que se reconoce el sentido de la Paz por sí misma, y se afirma que los seres humanos, a través de sus acciones son capaces de crear paz.

La paz es entendida como un proceso sociopraxico de transformación participativa, reflexiva y creativa de los conflictos encaminado a la potenciación de los espacios de atención sinérgica y recursiva de las necesidades; y la construcción de nuevas convivencias pacíficas, mediante el desarrollo de fórmulas convivenciales no violadoras, inhibidoras o pseudosatisfactoras, sino sinérgicas y recursivas con las que se atiendan las necesidades de los seres humanos. (Montañés y Ramos, 2012, 265).

Marco Legal.

El marco legal en el tema del posconflicto está netamente ligado a las garantías y las especificaciones para el cumplimiento del acuerdo de paz firmado entre el Gobierno Nacional y las FARC – EP, estas leyes son:

Ley 1448 de 2011 (Ley de víctimas)

Art. 1. La presente ley tiene por objeto establecer un conjunto de medidas judiciales, administrativas, sociales y económicas, individuales y colectivas, en beneficio de las víctimas de las violaciones contempladas en el artículo 3º de la presente ley, dentro de un marco de justicia transicional, que posibiliten hacer efectivo el goce de sus derechos a la verdad, la justicia y la reparación con garantía de no repetición, de modo que se reconozca su condición de víctimas y se dignifique a través de la materialización de sus derechos constitucionales.

Art. 2. La presente ley regula lo concerniente a ayuda humanitaria, atención, asistencia y reparación de las víctimas de que trata el artículo 3º de la presente ley, ofreciendo herramientas para que estas reivindiquen su dignidad y asuman su plena ciudadanía.

Art. 3. Se consideran víctimas, para los efectos de esta ley, aquellas personas que individual o colectivamente hayan sufrido un daño por hechos ocurridos a partir del 1º de enero de 1985, como consecuencia de infracciones al Derecho Internacional Humanitario o de violaciones graves y manifiestas a las normas internacionales de Derechos Humanos, ocurridas con ocasión del conflicto armado interno.

Art. 4. El fundamento axiológico de los derechos a la verdad, la justicia y la reparación, es el respeto a la integridad y a la honra de las víctimas. Las víctimas serán tratadas con consideración

y respeto, participarán en las decisiones que las afecten, para lo cual contarán con información, asesoría y acompañamiento necesario y obtendrán la tutela efectiva de sus derechos en virtud del mandato constitucional, deber positivo y principio de la dignidad.

Art. 5. El Estado presumirá la buena fe de las víctimas de que trata la presente ley. La víctima podrá acreditar el daño sufrido, por cualquier medio legalmente aceptado. En consecuencia, bastará a la víctima probar de manera sumaria el daño sufrido ante la autoridad administrativa, para que esta proceda a relevarla de la carga de la prueba.

En los procesos en los que se resuelvan medidas de reparación administrativa, las autoridades deberán acudir a reglas de prueba que faciliten a las víctimas la demostración del daño sufrido y aplicarán siempre el principio de buena fe a favor de estas.

En los procesos judiciales de restitución de tierras, la carga de la prueba se regulará por lo dispuesto en el artículo 78 de la presente Ley.

Art. 6. Las medidas contempladas en la presente ley serán reconocidas sin distinción de género, respetando la libertad u orientación sexual, raza, la condición social, la profesión, el origen nacional o familiar, la lengua, el credo religioso, la opinión política o filosófica.

Art. 7. El Estado a través de los órganos competentes debe garantizar un proceso justo y eficaz, enmarcado en las condiciones que fija el artículo 29 de la Constitución Política.

Art. 8. Entiéndase por justicia transicional los diferentes procesos y mecanismos judiciales o extrajudiciales asociados con los intentos de la sociedad por garantizar que los responsables de las violaciones contempladas en el artículo 3° de la presente Ley, rindan cuentas de sus actos, se satisfagan los derechos a la justicia, la verdad y la reparación integral a las víctimas, se lleven a

cabo las reformas institucionales necesarias para la no repetición de los hechos y la desarticulación de las estructuras armadas ilegales, con el fin último de lograr la reconciliación nacional y la paz duradera y sostenible.

Art. 9. El Estado reconoce que todo individuo que sea considerado víctima en los términos en la presente ley tiene derecho a la verdad, justicia, reparación y a que las violaciones de que trata el artículo 3º de la presente ley, no se repitan, con independencia de quién sea el responsable de los delitos.

Art. 10. Las condenas judiciales que ordenen al Estado reparar económicamente y de forma subsidiaria a una víctima debido a la insolvencia, imposibilidad de pago o falta de recursos o bienes del victimario condenado o del grupo armado organizado al margen de la ley al cual este perteneció, no implican reconocimiento ni podrán presumirse o interpretarse como reconocimiento de la responsabilidad del Estado o de sus agentes.

Art. 11. Lo dispuesto en esta ley procura complementar y armonizar los distintos esfuerzos del Estado para garantizar los derechos a la verdad, justicia y reparación de las víctimas, y allanar el camino hacia la paz y la reconciliación nacional.

Art. 12. Lo dispuesto en esta ley, procura complementar y armonizar las medidas de restitución, indemnización, rehabilitación, satisfacción y garantías de no repetición, con miras a allanar el camino hacia la paz y la reconciliación nacional.

Art. 13. El principio de enfoque diferencial reconoce que hay poblaciones con características particulares debido a su edad, género, orientación sexual y situación de discapacidad. Por tal

razón, las medidas de ayuda humanitaria, atención, asistencia y reparación integral que se establecen en la presente ley, contarán con dicho enfoque.

Art. 14. La superación de vulnerabilidad manifiesta de las víctimas implica la realización de una serie de acciones que comprende:

El deber del Estado de implementar las medidas de atención, asistencia y reparación a las víctimas.

El deber de solidaridad y respeto de la sociedad civil y el sector privado con las víctimas, y el apoyo a las autoridades en los procesos de reparación; y la participación de las víctimas.

Art. 15. Las actuaciones de los funcionarios y las solicitudes elevadas por las víctimas en el marco de los procedimientos derivados de esta ley se regirán siempre por el respeto mutuo y la cordialidad.

Art. 16. Las disposiciones descritas en la presente ley no eximen al Estado de su responsabilidad de investigar y sancionar a los responsables de las violaciones contempladas en el artículo 3° de la presente Ley.

Art. 17. El principio de progresividad supone el compromiso de iniciar procesos que conlleven al goce efectivo de los Derechos Humanos, obligación que se suma al reconocimiento de unos contenidos mínimos o esenciales de satisfacción de esos derechos que el Estado debe garantizar a todas las personas, e ir acrecentándolos paulatinamente.

Art. 18 El principio de gradualidad implica la responsabilidad Estatal de diseñar herramientas operativas de alcance definido en tiempo, espacio y recursos presupuestales que permitan la

escalonada implementación de los programas, planes y proyectos de atención, asistencia y reparación, sin desconocer la obligación de implementarlos en todo el país en un lapso determinado, respetando el principio constitucional de igualdad.

Art. 19. Para efectos de cumplir con las medidas de ayuda humanitaria, atención, asistencia y reparación dispuestas en el presente marco, el Gobierno Nacional dentro de los seis (6) meses siguientes a la expedición de la presente Ley, creará un Plan Nacional de Financiación mediante un documento CONPES que propenda por la sostenibilidad de la ley, y tomará las medidas necesarias para garantizar de manera preferente la persecución efectiva de los bienes de los victimarios con el fin de fortalecer el Fondo de Reparaciones de que trata el artículo 54 de la Ley 975 de 2005.

Ley 1745 de 2014 (cambio de fecha de referendo)

Art. 1. Referendos constitucionales con ocasión de un Acuerdo Final para la terminación del conflicto armado que sean necesarios estarán sujetos, en especial, a las reglas contempladas por la presente ley.

Art. 2. Los referendos constitucionales a los que se refiere la presente ley podrán coincidir con actos electorales, los jurados de votación deberán ofrecer a los electores la tarjeta correspondiente a los referendos junto con las demás tarjetas. Los electores estarán en plena libertad de manifestarles a los jurados que no quiere recibir las tarjetas correspondientes al referendo.

Art. 3. El acuerdo final para la terminación del conflicto armado deberá ser publicado y difundido para conocimiento de los ciudadanos con anterioridad a la votación del tipo de referendos constitucionales a los que se refiere la presente ley.

Art. 4. El Consejo Nacional Electoral establecerá reglas de financiación de las campañas que apoyen o controviertan los contenidos del tipo de referendos constitucionales a los que se refiere la presente ley, así como de las que promuevan la abstención.

Art. 5. La autoridad nacional de televisión garantizará el acceso democrático a los medios oficiales de comunicación en condiciones equitativas para quienes apoyen o controviertan los contenidos del tipo de referendos constitucionales a los que se refiere la presente ley, así como de las que promuevan la abstención.

Art. 6. Se deberá asegurar que quienes se opongan al referendo tengan las suficientes garantías.

Para tal efecto:

1. Las campañas no podrán ser financiadas con recursos públicos.
2. El Gobierno nacional no podrá aumentar los recursos destinados a la publicidad del Estado.
3. El certificado de sufragante solo se otorgará a quienes participen en la votación de los actos electorales, y la decisión de no votar el referendo en ninguna circunstancia podrá afectar este derecho.
4. La campaña institucional de la organización electoral se registrará por lo establecido en el artículo 93 de la ley 134 de 1994. Además de divulgar el contenido del referendo

constitucional la organización electoral deberá explicar las formas de participación, incluyendo la abstención activa.

5. Para efectos del establecimiento de topes de financiación y de acceso a medios de comunicación, la campaña que promueva la abstención activa en el referendo será considerada por el Consejo Nacional Electoral y la Autoridad Nacional de Televisión como una campaña independiente de la campaña por el no.

Art. 7. El Consejo Nacional Electoral establecerá las reglas para la realización de campañas a favor, en contra o por la abstención, respecto del tipo de referendos constitucionales a los que se refiere la presente ley.

Proyecto de Ley Estatutaria 94 de 2015 Senado, 156 de 2015 Cámara (Plebiscito)

Por medio de la cual se regula el plebiscito para la refrendación del acuerdo final para una paz estable y duradera.

Art. 1 Plebiscito por la Paz. El presidente de la República con la firma de todos los ministros podrá someter a consideración del pueblo mediante plebiscito, el Acuerdo Final para la Terminación del Conflicto y la Construcción de una Paz Estable y Duradera, el cual estará sometido en su trámite y aprobación a las reglas especiales contenidas en la presente ley.

Art. 2. Reglas especiales para el Plebiscito por la Paz. Los procedimientos de convocatoria y votación se regirán por las siguientes reglas:

1. El presidente deberá informar al Congreso su intención de convocar este plebiscito y la fecha en que se llevará a cabo la votación, la cual no podrá ser anterior a un mes ni posterior a cuatro meses, contados a partir de la fecha en que el Congreso reciba el informe del presidente.

2. El Congreso deberá pronunciarse en un término máximo de un mes. Si el Congreso se encuentra en receso deberá reunirse para pronunciarse sobre el plebiscito. Si dentro del mes siguiente a la fecha en la que el presidente de la República informe su decisión de realizar el Plebiscito por la paz, ninguna de las dos Cámaras, por la mayoría de los asistentes, haya manifestado su rechazo, el presidente podrá convocarlo.
3. Se entenderá que la ciudadanía aprueba este plebiscito en caso de que la votación por el sí obtenga una cantidad de votos mayor al 13% del censo electoral vigente y supere los votos depositados por el no.
6. La organización electoral garantizará el cumplimiento de los principios de la administración pública y la participación en condiciones de igualdad, equidad, proporcionalidad e imparcialidad, de la campaña por el sí o por el no, para lo cual regulará el acceso a los medios de comunicación y demás disposiciones necesarias. Salvo prohibición de la Constitución Política, los servidores públicos que deseen hacer campaña a favor o en contra podrán debatir, deliberar y expresar pública y libremente sus opiniones y posiciones frente al plebiscito para la refrendación del Acuerdo Final para la Terminación del Conflicto Armado y la Construcción de una Paz Estable y Duradera. Queda prohibido utilizar bienes del Estado o recursos del tesoro público, distintos de aquellos que se ofrezcan en igualdad de condiciones a todos los servidores.

Art. 3. La decisión aprobada a través del plebiscito para la refrendación del acuerdo final tendrá un vinculante para efectos del desarrollo constitucional y legal del acuerdo.

En consecuencia, el Congreso, el presidente de la República y los demás órganos, instituciones y funcionarios de Estado, dentro de la órbita de sus respectivas competencias,

dictarán las disposiciones que les correspondan para acatar el mandato proveniente del veredicto del pueblo expresado en las urnas.

Art. 4. En lo no previsto en esta ley se aplicará lo dispuesto en las leyes 134 de 1994, 1757 de 2015 y demás normas concordantes.

Art. 5. El gobierno nacional publicará y divulgará el contenido íntegro del acuerdo final. Dicha publicación se realizará de manera permanente, con mínimo 30 días de anticipación a la fecha de votación del plebiscito.

34

El Gobierno nacional garantizará la publicidad y divulgación del acuerdo final mediante una estrategia de comunicación que asegure la transparencia y el conocimiento a fondo de los acuerdos, con el objetivo de generar un debate amplio y suficiente, utilizando para ello los siguientes medios de comunicación masivos y canales digitales de divulgación:

- a) Sitio web de las entidades públicas de la rama ejecutiva, del sector central y el sector descentralizado por servicios, incluyendo las Fuerzas Militares;
- b) Redes sociales de las entidades públicas de la rama ejecutiva, del sector central y el sector descentralizado por servicios, incluyendo las Fuerzas Militares;
- c) Periódicos de amplio tiraje nacional;
- d) Servicios de Radiodifusión Sonora Comercial de alcance nacional, que cederán a título gratuito en horario *prime time* un espacio de cinco minutos diarios;
- e) Canales de Televisión pública y privada, estos últimos cederán a título gratuito en horario *prime time* un espacio de cinco minutos diarios;

Art. 6. La presente ley rige a partir de su promulgación.

Ley 1779 de 2016 Modificación de la Ley de Orden Público

La ley 418 de 1997 (Ley de Orden Público) permite al presidente de la República, entre otras cosas, adelantar procesos de paz y da herramientas para garantizar el orden público en todo el territorio nacional. Esta ley tiene una vigencia de cuatro años, razón por la cual ha sido prorrogada y modificada 6 veces. La reforma de 2010 eliminó aspectos sustanciales que son necesarios para llevar a cabo los procedimientos de dejación de armas, tránsito a la legalidad y reincorporación a la vida civil de los miembros de los grupos de guerrilla que suscriban un acuerdo con el Gobierno Nacional.

Así, esta reforma corrige los errores de la reforma de 2010 y contiene las siguientes herramientas para llevar a cabo los procesos de DDR bajo un marco jurídico suficiente:

1. Habilitar la posibilidad de crear Zonas de Ubicación Temporal, por fuera de las zonas urbanas, para llevar a cabo el proceso de dejación de armas.
2. Permitir al presidente de la República dar órdenes especiales de localización a la Fuerza Pública para llevar a cabo los procesos de desarme y tránsito a la legalidad de los grupos de guerrilla, con garantías de seguridad.
3. Crear un mecanismo para suspender las órdenes de captura de los miembros de los grupos guerrilleros al momento de llevar a cabo un proceso de dejación de armas y de tránsito a la legalidad.
4. Crear mecanismos para realizar monitoreo y verificación a los procesos de dejación de armas, incluyendo la administración, registro, control, destrucción o disposición final del armamento del grupo armado organizado al margen de la ley.

Marco Geográfico

El marco geográfico se muestra la ubicación y localización del área de intervención tanto a nivel departamental como nacional.



Mapa 1 Localización del municipio de Algeciras

Algeciras es un municipio localizado en el oriente del departamento del Huila a una distancia de 58 km de la capital huilense (poco más de una hora), es conocida como la despensa agrícola del departamento por ser uno de los municipios con mayor potencial y variedad agrícola del departamento. Se encuentra a aproximadamente 1528 metros sobre el nivel del mar con una temperatura promedio de 26 °C en un clima templado, su topografía es montañosa pues está ubicado en una rama de la cordillera andina por ello su potencial agrícola y su localización perfecta para el crecimiento y desarrollo tanto de las FARC como de las AUC y del conflicto armado que sufrió Colombia por más de 50 años.

El municipio de Algeciras limita al norte con el municipio de Rivera, por el sur y oriente con el departamento del Caquetá, y al occidente con los municipios de Gigante, Campoalegre y Hobo.

Marco Operativo

Análisis Urbano

Se desarrollo un análisis urbano en escalas macro, meso y micro partiendo de la ubicación del municipio de Algeciras revelando las condiciones ambientales, viales, de usos de suelo, demográficas y de equipamientos entre otras. En esta investigación se evidenciaron los factores principales por los cuales el conflicto armado golpeó al departamento y al municipio de Algeciras como lo fueron su topografía entre cordilleras y su potencial ambiental y agrícola fundamentales para el desarrollo y refugio de las fuerzas armadas al margen de la ley durante el periodo de duración del conflicto.

Área de Contexto: Departamento del Huila – Relaciones Estáticas.**Sistema Ambiental – Escala Macro.**

El departamento del Huila es uno de los más ricos en cuanto a variedad de pisos térmicos y reservas naturales se trata, cuenta con ecosistemas de páramo y al mismo tiempo con ecosistemas desérticos además de caracterizarse por su topografía que en su mayor parte es montañosa y con zonas de difícil acceso por las pendientes que produce la cordillera central.

Cuenta con siete puntos ambientales neurálgicos no solo para el departamento sino a nivel nacional como lo son; El Páramo de las Oseras, el desierto de la Tatacoa, el corredor biológico Guacharos – Puracé, Cerro Páramo de Miraflores, el Nevado del Huila, Siberia – Ceibas, y la Serranía de minas. Con un área total entre todos de más de 250 hectáreas consideradas reservas y parques naturales protegidos por el estado. Además de 2 embalses (Betania y El Quimbo) proyectos hidroeléctricos que afectan el medio ambiente del centro del departamento.

Debilidades.

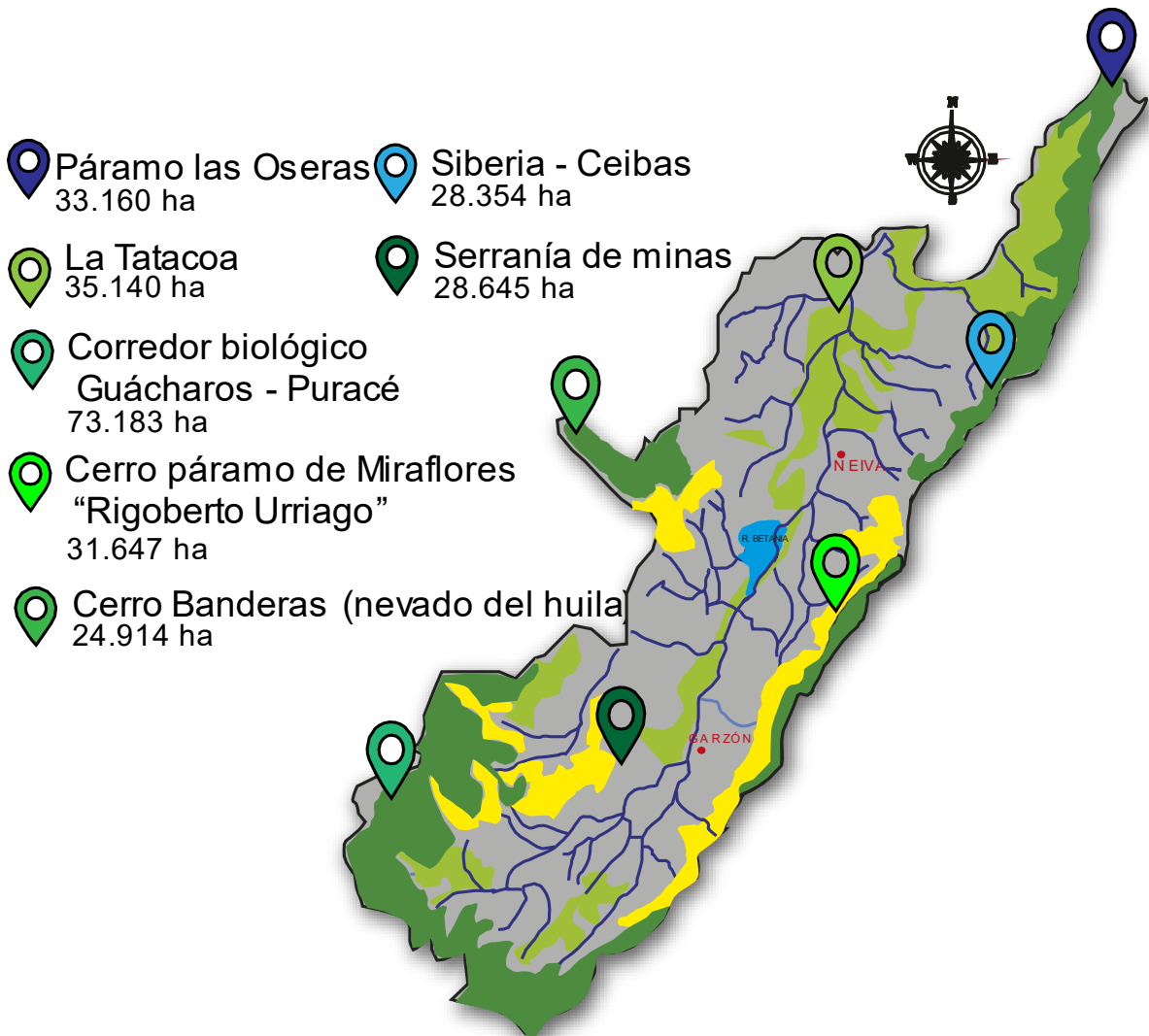
Debido a su topografía y a las zonas de protección el departamento ha sido el escenario de varios episodios de guerra.

Gracias a su atractiva riqueza ambiental, el Huila ha sido el territorio objetivo para proyectos de fracking (explotación petrolera dañina para el ecosistema) y para proyectos de hidroelectricidad de los cuales se han desarrollado dos (2) y han dejado graves daños ambientales como la tala masiva de árboles y el no control de la biomasa producto de estas operaciones reduciendo así la calidad del agua y por consecuencia la fauna piscícola afectando directamente a las familias que basan su economía en las actividades pesqueras.

Potencialidades.

El departamento es considerado uno de los principales productores agrícolas del país y está catalogado de los más ricos en zonas de protección ambiental y patrimonio natural, así como de su ya mencionada variedad de pisos térmicos y especies que habitan cada uno de ellos.

El departamento del Huila es el hogar de especies únicas en el territorio nacional consideradas patrimonio nacional y que se encuentran en vía de extinción como el cóndor andino y el oso de anteojos. Además, es la cuna del Rio Magdalena, afluente hídrico que atraviesa el departamento de sur a norte.



Mapa 2 Sistema ambiental departamental del Huila

Infraestructura Vial y de Transporte – Escala Macro.

Según la infraestructura vial que presenta el departamento que está estructurado por una malla de conexiones a lo largo y ancho del territorio departamental, el Huila colinda con los departamentos del Caquetá, Cauca, Tolima y Meta; Sin embargo, mediante vías nacionales solo está conectado con los primeros tres. La vía nacional (Ruta 45) atraviesa al departamento de sur a norte y comunica al sur del país con la costa caribe comprendiendo el periodo de tiempo desde las 6:00 pm hasta las 9:00 am como el horario utilizado por transportadores y vehículos pesados con el objetivo de no causar demoras e inconvenientes en la movilidad a nivel nacional.

El municipio de Algeciras tiene una interacción e integración directa con los municipios de Hobo, Gigante y Campoalegre además de conectar al departamento del Huila con el departamento del Caquetá por medio de vías de conexión secundarias que derivan de la ruta 45.

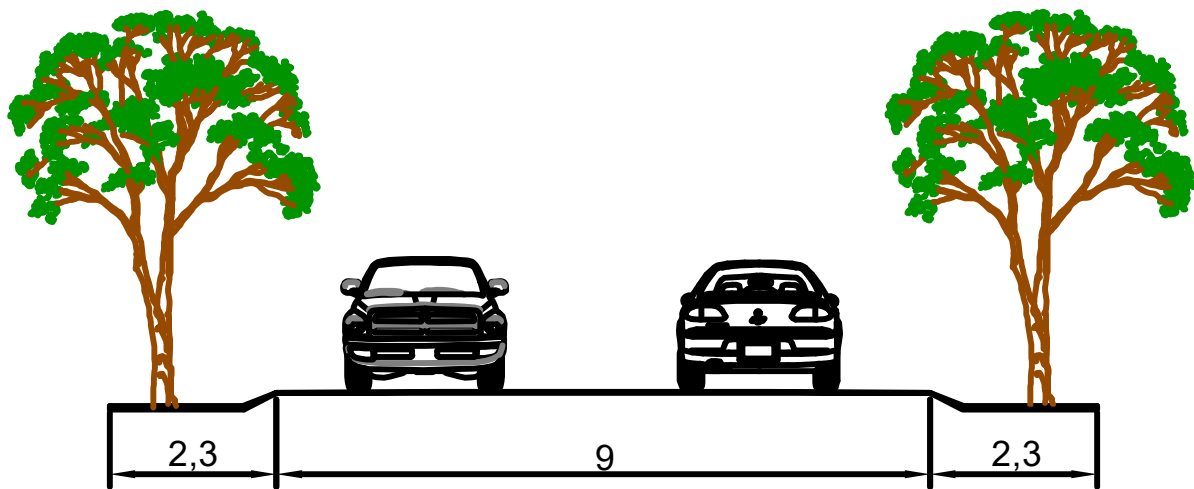
Debilidades.

Casi el 70% de las vías de conexión municipal y rural se encuentran sin pavimentar o no cuentan con las medidas mínimas de calidad para el tránsito seguro dificultando el acceso a algunas zonas rurales de localización remota, es por ello por lo que las empresas de transporte prefieren utilizar la ruta cuarenta y cinco (45) pues aparte de ser la vía arteria del departamento es la única que está en condiciones óptimas para el transporte de pasajeros y de mercancías.

Potencialidades.

La estructura vial del departamento posee una organización en red donde la mayoría de los municipios están interconectados, permitiendo un mejor flujo de movilidad a nivel

intermunicipal facilitando el desplazamiento de personas de otros municipios y departamentos hacia la despensa agrícola y su reactivación económica y social.



Ruta 45 perfil vial tipo V1

Imagen 2 Perfil vial existente vía nacional



Mapa 3 Sistema vial departamental del Huila

Delimitación, Uso y Actividad del Suelo Territorial – Escala Macro.

El Huila es considerado uno de los departamentos con mayor producción agrícola y de mayor variedad de productos del país, gracias a sus diferentes pisos térmicos y su tierra fértil la producción ganadera y de alimentos es una de las más fuertes a nivel nacional y gran porcentaje del territorio departamental está destinado a la actividad agrícola, municipios como Pitalito, Garzón, San José de Isnos, Palestina, El Agrado, Campoalegre, Algeciras y Yaguará, entre otros. Son considerados potencias agrícolas en la zona sur de Colombia, sin embargo el más destacado por su variedad de producción es el municipio de Algeciras considerado la despensa agrícola del departamento, por encima de Garzón (capital cafetera del sur de Colombia) municipio que se ha destacado a nivel nacional e internacional gracias a la calidad de su producción cafetera incluso más que el tan reconocido a nivel internacional Eje Cafetero de Colombia compuesto por los departamentos del centro occidente de Colombia.

Debilidades.

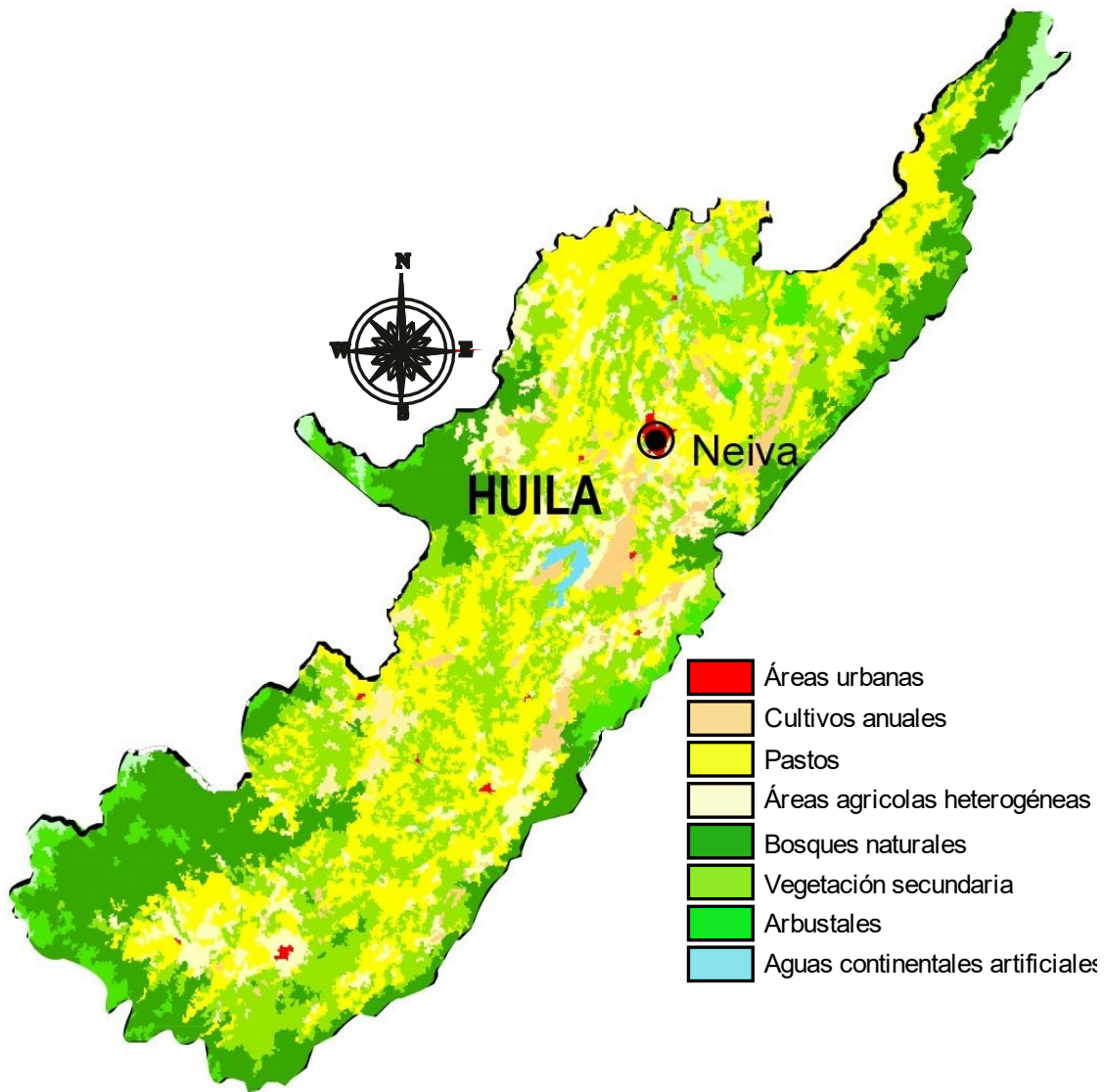
La topografía de más del 50% del territorio departamental es montañosa y en algunos casos de difícil acceso al hombre por lo que se pierde de manera exagerada el potencial económico de las tierras que son convertidas en zonas de protección ambiental o simplemente toman el nombre de terrenos baldíos y los que son reclamados por los propietarios son aprovechados agrícolamente para la producción de alimentos y ganadería tanto bovina como de otras especies.

El utilizar la mayor parte del territorio para zonas naturales protegidas contribuyó a ser más atractivo para ser uno de los escenarios del conflicto interno y el refugio de las fuerzas armadas.

Potencialidades.

Más del 25% del área es utilizada para el cultivo de pastos lo que significa que la producción ganadera se puede potencializar para que además de la agricultura sea también la ganadería lo que caracterice y haga resaltar el departamento ante otras potencias en la producción agrícola, convirtiendo al departamento en la despensa agrícola más completa de Colombia.

Los terrenos baldíos o de vegetación secundaria corresponden a un porcentaje importante en el área, pueden ser utilizados para la potencialización del departamento mediante la actividad agrícola y ganadera para la reactivación económica y el fomento de empleo inclusivo.



Mapa 4 Delimitaciones y usos del suelo del Huila.

Infraestructura de Servicios Públicos – Escala Macro.

El alcance en la cobertura de los servicios públicos en el departamento disminuye según las actividades económicas que se desarrollen en los municipios y lo fundamentales que sean para el desarrollo del departamento, siendo Neiva el único con una cobertura mayor al 90% y los más cercanos junto con los de mayor área presentan un índice del 70 al 80% de cobertura.

48

En una cifra alarmante con 20 de los 37 municipios que componen el departamento del Huila no goza de un porcentaje mayor al 30% en el territorio municipal de la cobertura de servicios públicos destacando así la ausencia de redes e infraestructura para la prestación de servicios públicos secuelas del conflicto que impidió el desarrollo del departamento en redes de servicios públicos e industriales.

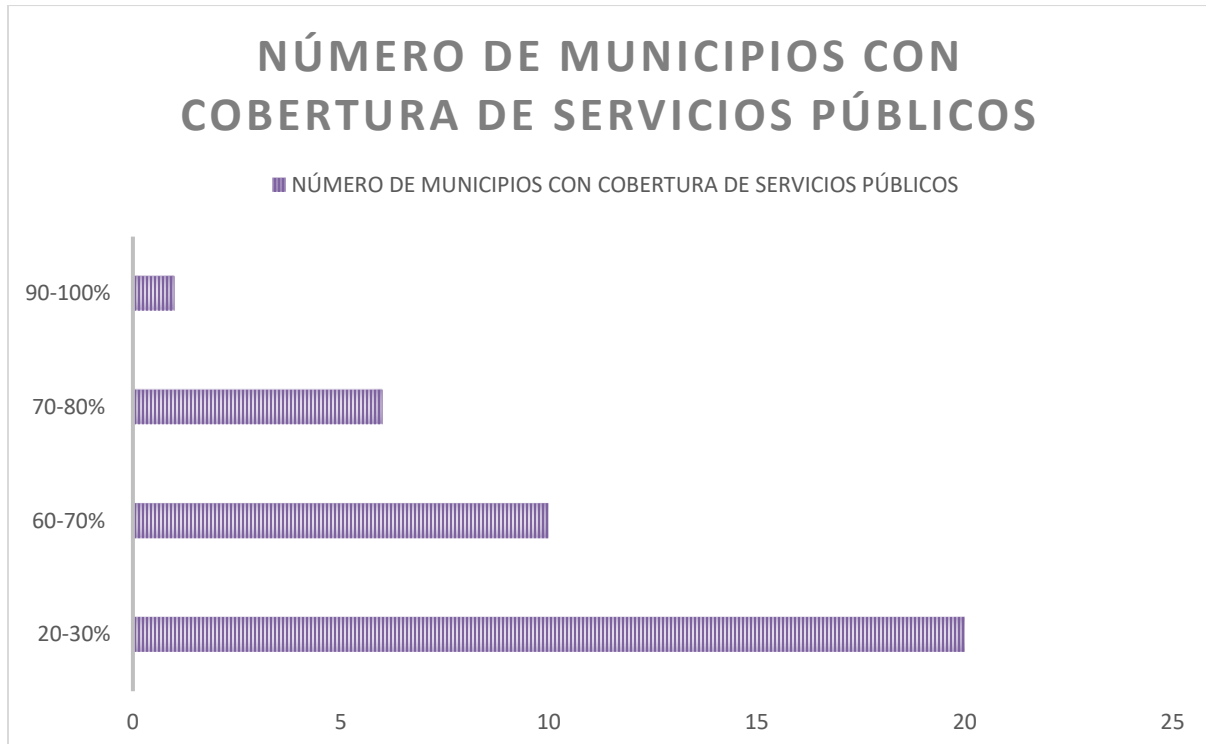


Gráfico 1 Municipios con cobertura de servicios públicos

Debilidades.

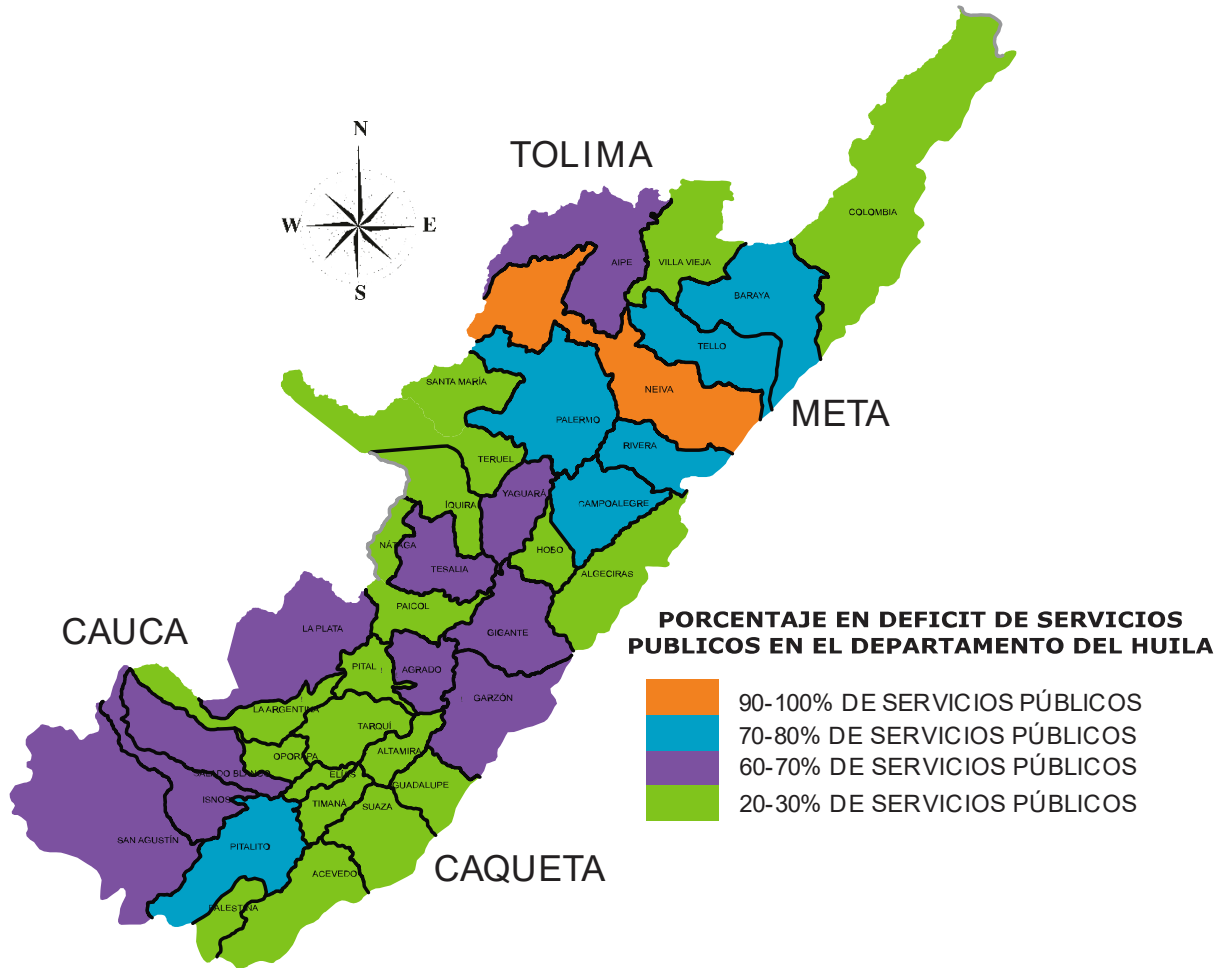
Un poco más del 35% de los municipios del Huila no cuentan con una cobertura de servicios públicos necesarios para garantizar una vida de calidad a sus habitantes siendo un porcentaje del 30% el déficit de conectividad a los servicios públicos básicos.

Los municipios destacados por su producción agrícola, ganadera y turística como lo son Hobo, Algeciras, San Agustín, Villa Vieja, Suaza y Garzón no cuentan con una buena cobertura de servicios públicos tanto a nivel rural como urbano limitando así el desarrollo económico y social del departamento.

Potencialidades.

El municipio capital y los aledaños a este poseen las tasas más altas de cobertura en servicios públicos expandiéndose hacia los municipios más representativos del departamento para que según la proyección en algunos años se pueda garantizar el servicio público a los habitantes no solo de los cascos urbanos, sino, de la zona rural que en tema agrícola y de desarrollo es la más importante.

Más del 60% de los municipios posee una tasa de cobertura de servicios públicos mayor al 50% presentando un nivel de cobertura decente frente a otros departamentos.



Mapa 5 Cobertura de servicios públicos del Huila.

Dinámica Demográfica – Escala Macro.

El Huila es un departamento multirracial con una población aproximada de 1.182.944 habitantes de los cuales 706.906 habitan en las cabeceras municipales y los 476.038 restantes viven en el resto del territorio departamental. La población del Huila corresponde al 2.6 % total de la población colombiana. La mayor parte de la población departamental está localizada en el valle del Rio Magdalena gracias a su potencial para el desarrollo de la economía agrícola comercial y la explotación de recursos naturales.

Existen cuatro municipios satélites donde se sitúa la mayor concentración de población, el primero y con más número de habitantes es Neiva que cuenta aproximadamente con 570.870, seguido por Pitalito ubicado al sur del departamento con 279.589 habitantes aprox. En el centro del departamento se encuentra Garzón con 206.442 usuarios y por último el municipio de la Plata con 97.900 habitantes.

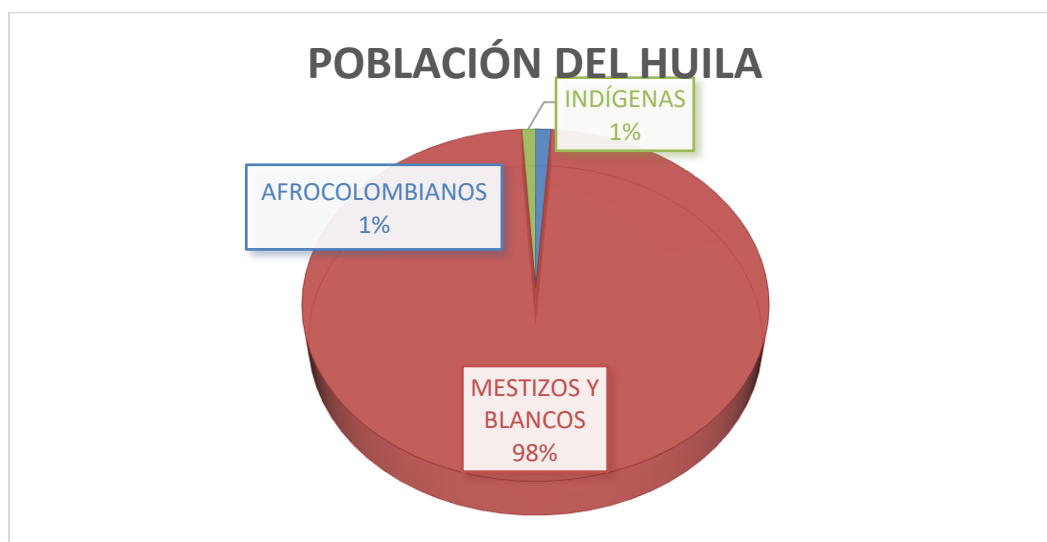


Gráfico 2 Población del Huila

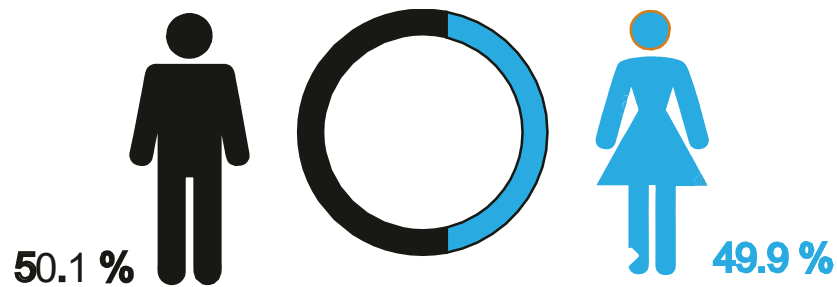


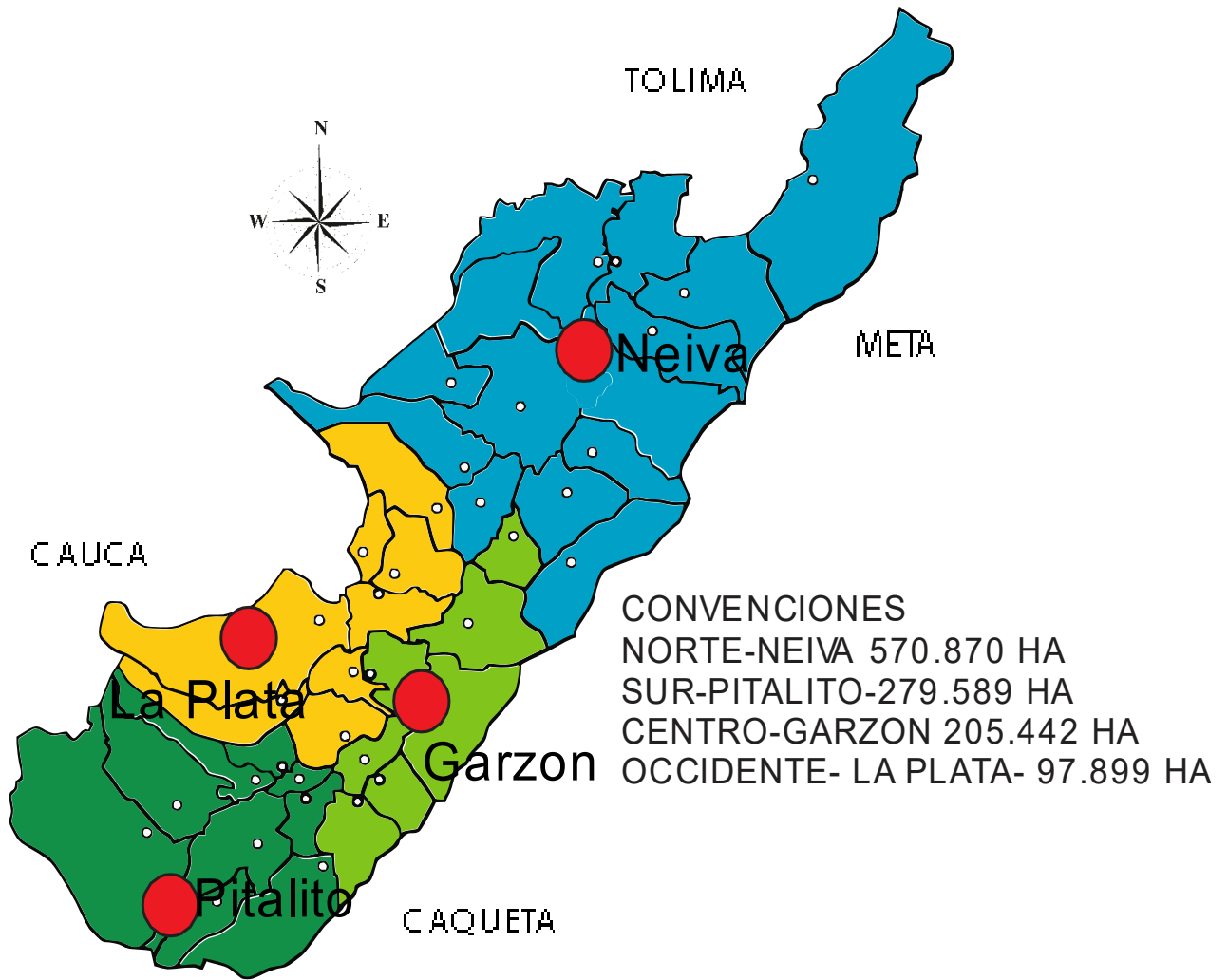
Gráfico 3 Porcentaje poblacional por sexo

Debilidades.

El índice de población en las principales ciudades y/o municipios del departamento es bajo a comparación con otros departamentos del país, aun cuando el departamento es potencia agrícola su índice poblacional es reducido y el crecimiento va a pasos pequeños retardando el desarrollo tanto urbano como rural.

Potencialidades.

El tener cuatro puntos satélites de población en diferentes zonas del departamento junto con el sistema estructural de vías y tránsito apuntan a un mejor y más rápido desarrollo a nivel departamental mediante la movilidad y la economía en puntos destacados de alto índice de población como los municipios mencionados.



Mapa 6 Dinámica demográfica del Huila.

Patrimonio: Territorio, Bienes de Interés Patrimonial. – Escala Macro.

El sistema patrimonial del departamento del Huila cuenta con 16 municipios importantes a nivel de patrimonio en donde cada uno cuenta con por lo menos uno o dos puntos patrimoniales, sin embargo más del 80% de los departamentos poseen un hito patrimonial ya sean naturales, culturales, institucionales, urbanísticas, industriales o religiosos, y en la mayoría de ocasiones son los patrimonios los aspectos que sacan delante la economía y el desarrollo de las regiones representativas para el turismo del Huila.

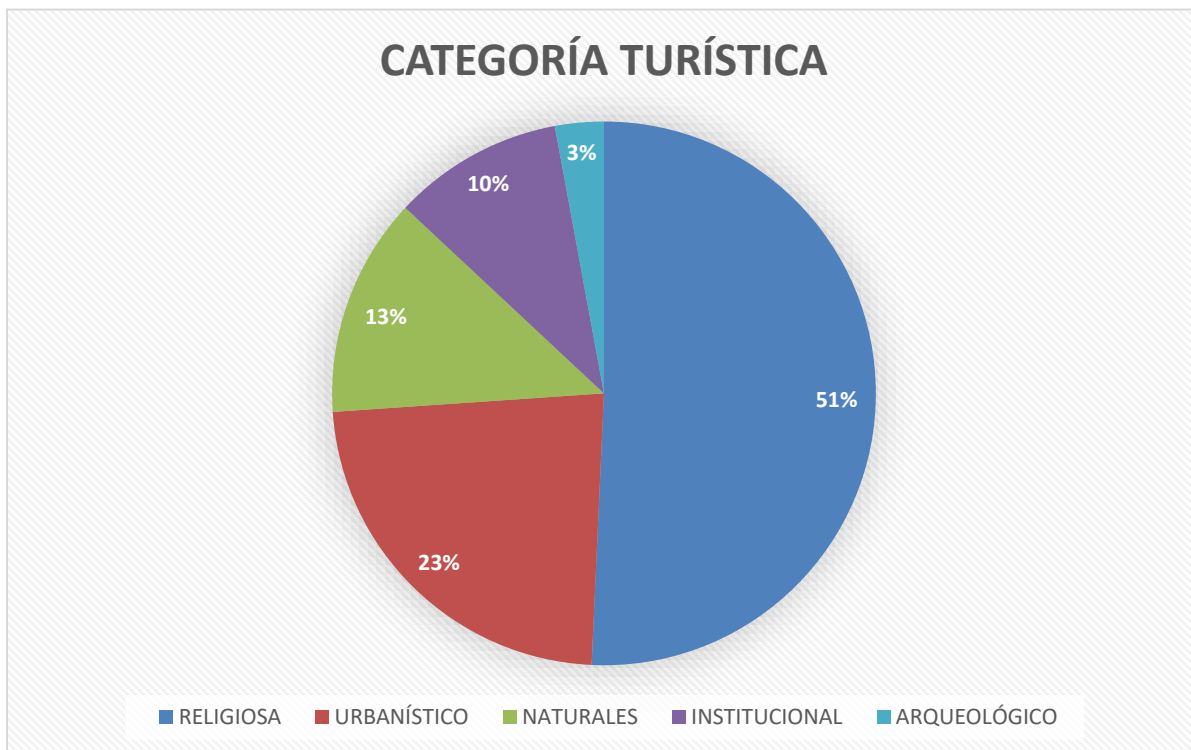


Gráfico 4 Categoría turística del Huila

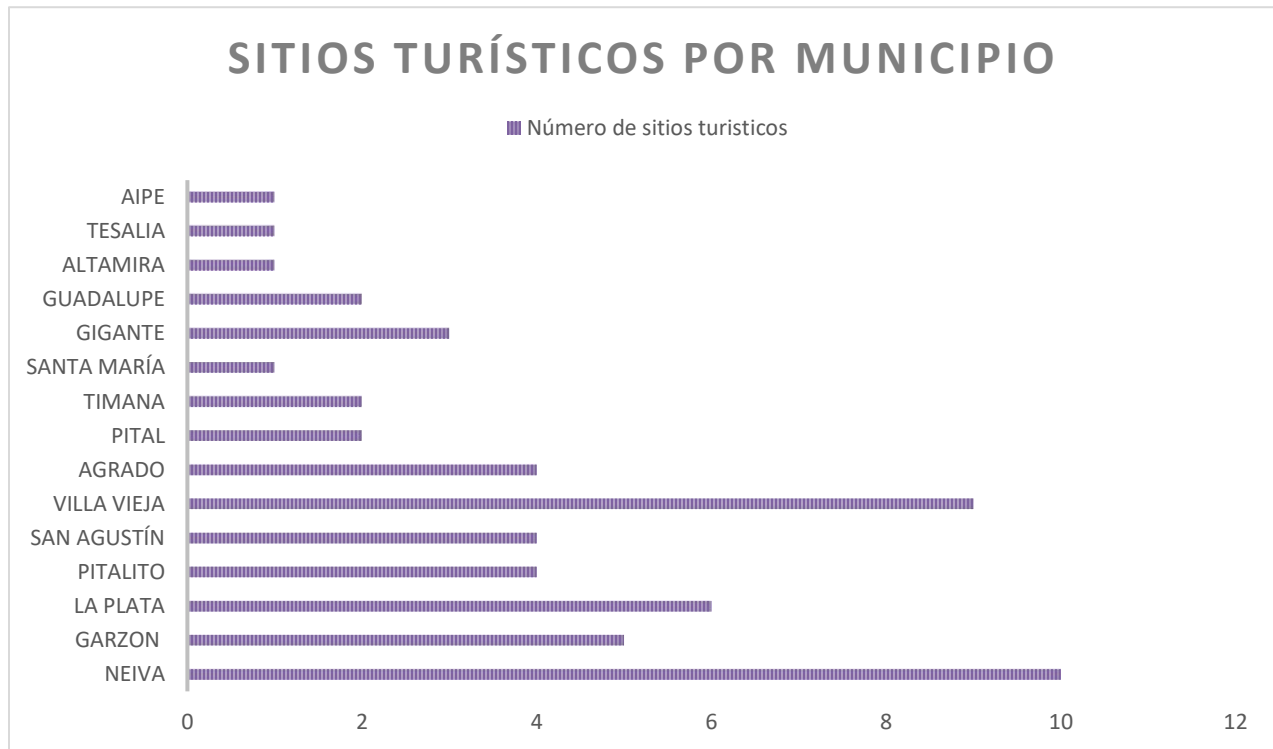


Gráfico 5 Sitios turísticos por municipio

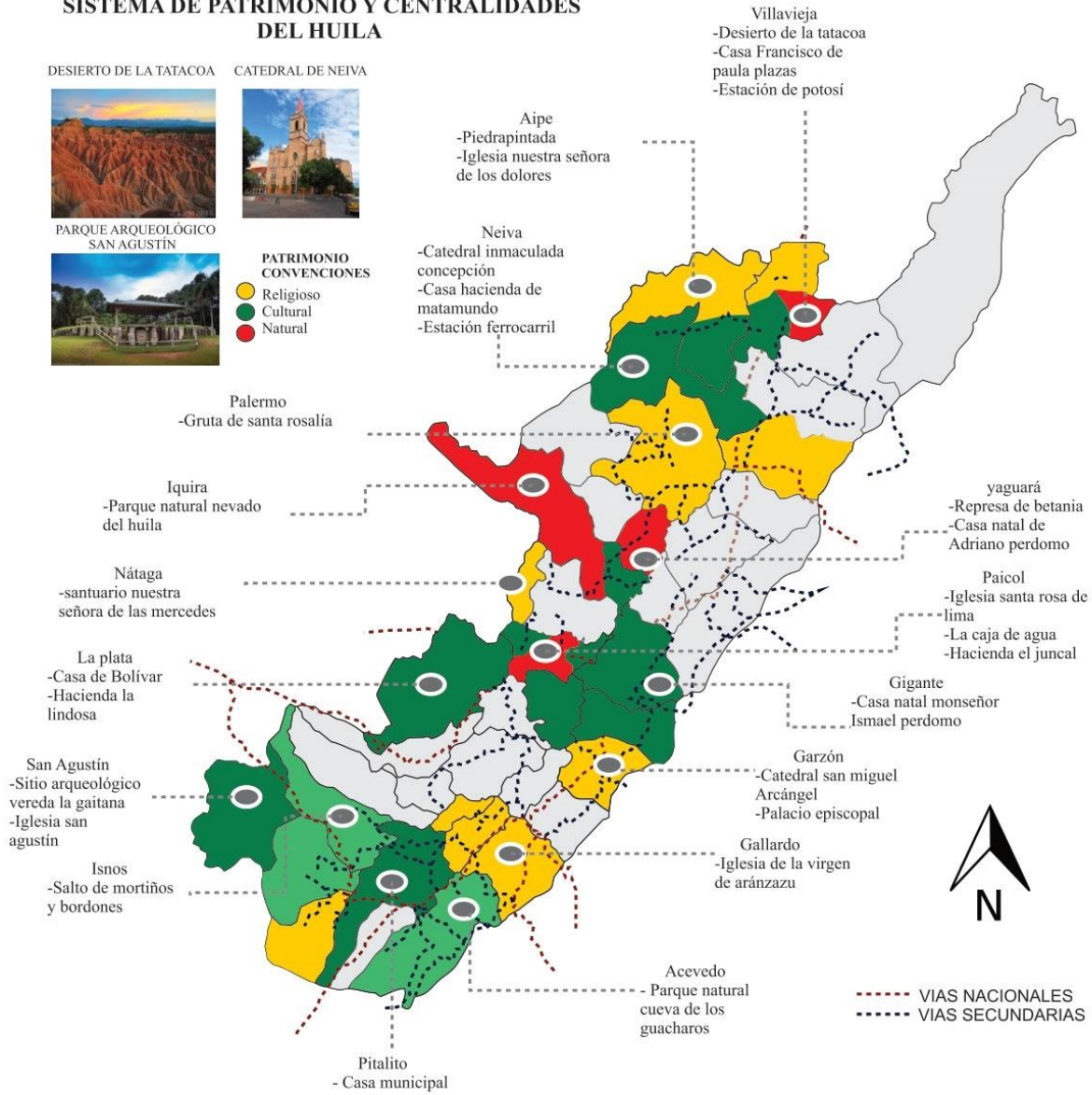
Debilidades.

El departamento posee más de 20 puntos patrimoniales a lo largo del territorio lo que provoca un descuido por parte de las entidades de control pues solamente se les presta atención a los de mayor atractivo turístico y/o religioso.

Potencialidades.

Al ser uno de los departamentos con mayor número de puntos patrimoniales se convierte en atractivo para turistas e inversionistas mejorando el desarrollo departamental a nivel económico y social.

**SISTEMA DE PATRIMONIO Y CENTRALIDADES
DEL HUILA**



Mapa 7 Puntos patrimoniales en el Huila

Área de Contexto: Departamento del Huila – Relaciones Dinámicas.

Condiciones Económicas – Escala Macro.

Las actividades económicas del departamento se concentran en mayor parte a la actividad agrícola y en una pequeña parte a la minería y los hidrocarburos, la principal actividad económica agrícola es la producción cafetera, posicionada en la actualidad como la más grande y de mejor calidad a nivel nacional. Otra faceta de producción en el departamento es la minería, en la cordillera central se explota la plata y el oro, este último en 13 municipios, otros minerales no preciosos que se extraen del departamento son el mármol, el cuarzo, la calcita y el azufre.

La producción artesanal es muy laboriosa, especialmente la de sombreros y cerámicas, los centros de mayor actividad económica del departamento son Neiva, Garzón, Pitalito y en menor escala Gigante, la Plata y Campoalegre.

Tabla 1 Producción agrícola en el Huila

PRODUCTO	PRODUCCION (TON)	PUESTO NACIONAL
CAFÉ	115.875	1
ARROZ	200.903	2
FRIJOL	25.588	1
SORGO	4.657	2
LULO	13.669	1

MARACUYÁ	20.858	2
PITAHAYA	3.043	1
TABACO RUBIO	2.840	1
ACHIRA	170	2

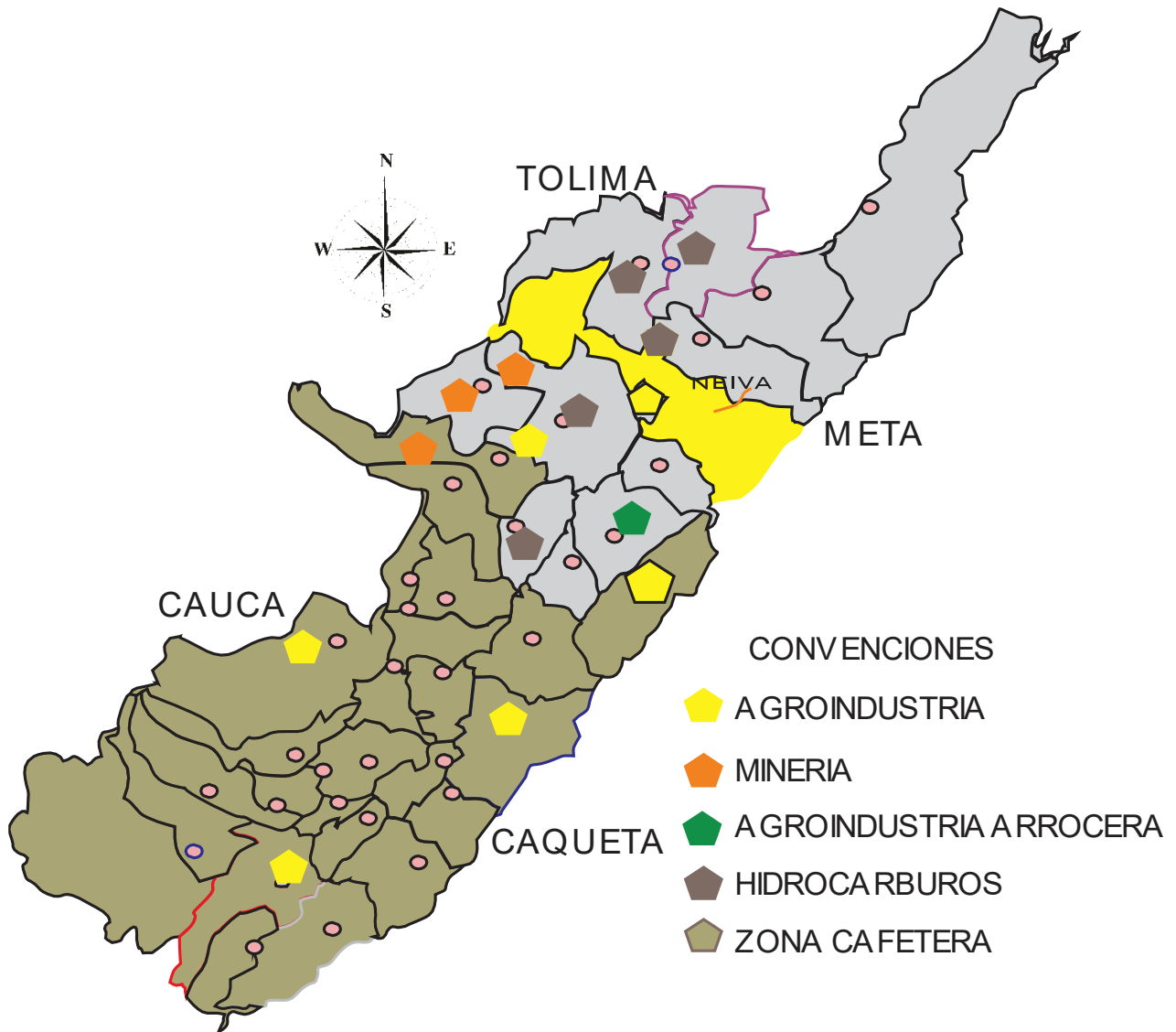
Debilidades.

Casi el 30% del departamento en su zona norte no aprovecha las cualidades del terreno de cordillera y no registran ninguna actividad económica más que la de hidrocarburos y en una pequeña parte del área total.

La industria arrocera en el departamento con reconocimiento a nivel nacional por su calidad de producción solo es desarrollada en uno de los municipios que cumplen con la topografía ideal y las condiciones climáticas que pudiesen aprovecharse.

Potencialidades.

El departamento esta resaltado a nivel nacional e internacional como el mejor productor de café incluso por encima del histórico eje cafetero del occidente colombiano, la mayor parte de los municipios huilenses dedicados a la agricultura enfocados a la producción cafetera sacan provecho de su topografía montañosa para esta actividad fomentando el empleo en municipios golpeados por la guerra.



Mapa 8 Condiciones económicas en el Huila.

Tránsito y Movilidad – Escala Macro.

El departamento del Huila está interconectado nacional, departamental y regionalmente con los departamentos del Cauca, Caquetá, Tolima y Meta, la red vial del departamento está conformada por 8.245,33 km de los cuales 857,63 km están en un estado óptimo para la movilidad y están a cargo del gobierno nacional y las concesiones. En cifras del DANE a finales del año 2017 en las épocas navideñas transitaron por las vías del departamento más de 40.500 automotores, ingresaron al departamento cerca de 21.000 vehículos y con una partida de 19.800 vehículos fuera de tierras huilenses.

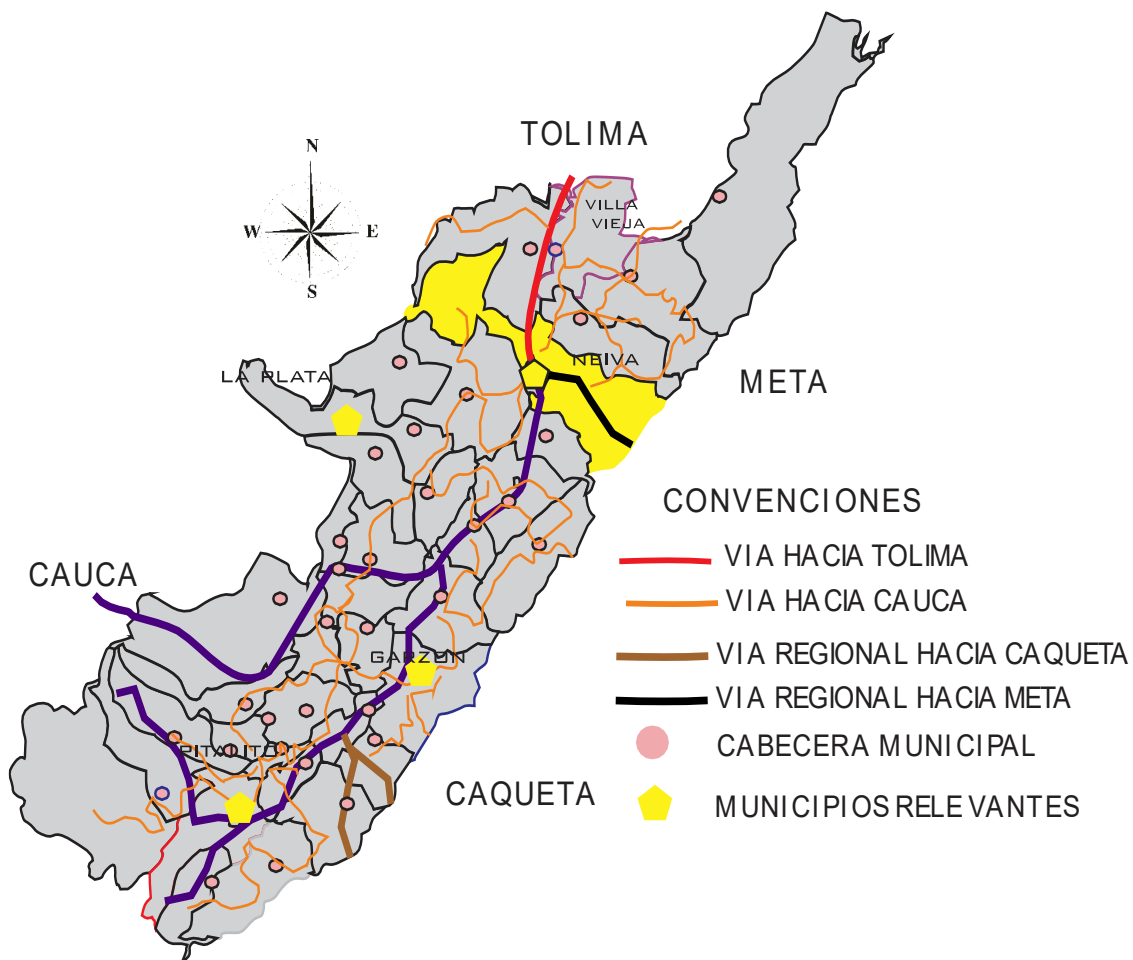
Además, el Huila posee fuentes hídricas de gran importancia a nivel nacional como el Río Magdalena, dando pie a la navegación de pequeñas embarcaciones siendo Aipe y Neiva los puertos principales sin dejar de lado a sus otras cuencas hídricas como el Río Loro, Río las Ceibas, y el Río Suaza que brindan una mayor actividad económica al municipio. Cabe añadir que Neiva es la única capital del sur colombiano que cuenta con aeropuerto propio haciendo del departamento un punto principal para el desarrollo social, económico y político.

Debilidades.

Solo el 11% del total de las vías del departamento cumple a cabalidad la norma en cuanto el estado de la calzada, los perfiles viales y el buen estado para garantizar la correcta movilidad de parte del estado, el otro 89% no está respaldado por concesiones las cuales velan por el estado de las vías.

Potencialidades.

La conectividad mediante vías de alto tránsito con los departamentos aledaños garantiza una relación comercial eficaz y sin inconvenientes entre las partes contribuyendo al desarrollo del departamento y asegurando las actividades económicas de los municipios relevantes con mayor aglomeración de habitantes y comercio que sirven como puente entre los municipios pequeños y los demás departamentos.



Mapa 9 Tránsito y movilidad en el Huila.

Prestación de Servicios Dotacionales – Escala Macro.

Teniendo en cuenta la temática del posconflicto, la manera de lograr una reparación a las víctimas del conflicto armado que sufrió Colombia es mediante la salud, el índice de discapacitados en Colombia fue aumentando gradualmente con el desarrollo de la guerra, teniendo como años críticos los 80's, época en la que los narcotraficantes apoyaban a las milicias izquierdistas y el conflicto armado para su beneficio y el de su negocio ilícito. La red de dotacionales de salud del departamento tiene una cobertura completa en cuatro de los municipios siendo estos los más representativos; Neiva, Garzón, la Plata, Pitalito. Además, a esto se le suman las dotaciones de bajo nivel que abarcan todo el resto del territorio departamental.

Tabla 2 Hospitales Municipales en el Huila

MUNICIPIO	NOMBRE
ACEVEDO	HOSPITAL FLORENTINO SOLARTE
ALGECIRAS	E.S.E HOSPITAL MUNICIPAL ALGECIRAS
AIPE	HOSPITAL SAN CARLOS
CAMPOALEGRE	HOSPITAL DEL ROSARIO
GIGANTE	HOSPITAL SAN ANTONIO
LA PLATA	HOSPITAL DEPTAL SAN ANTONIO DE PADUA
NEIVA	HOSPITAL HERNANDO MONCALEANO
PALERMO	E.S.E HOSPITAL SAN FRANCISCO DE ASIS
RIVERA	HOSPITAL DIVINO NIÑO

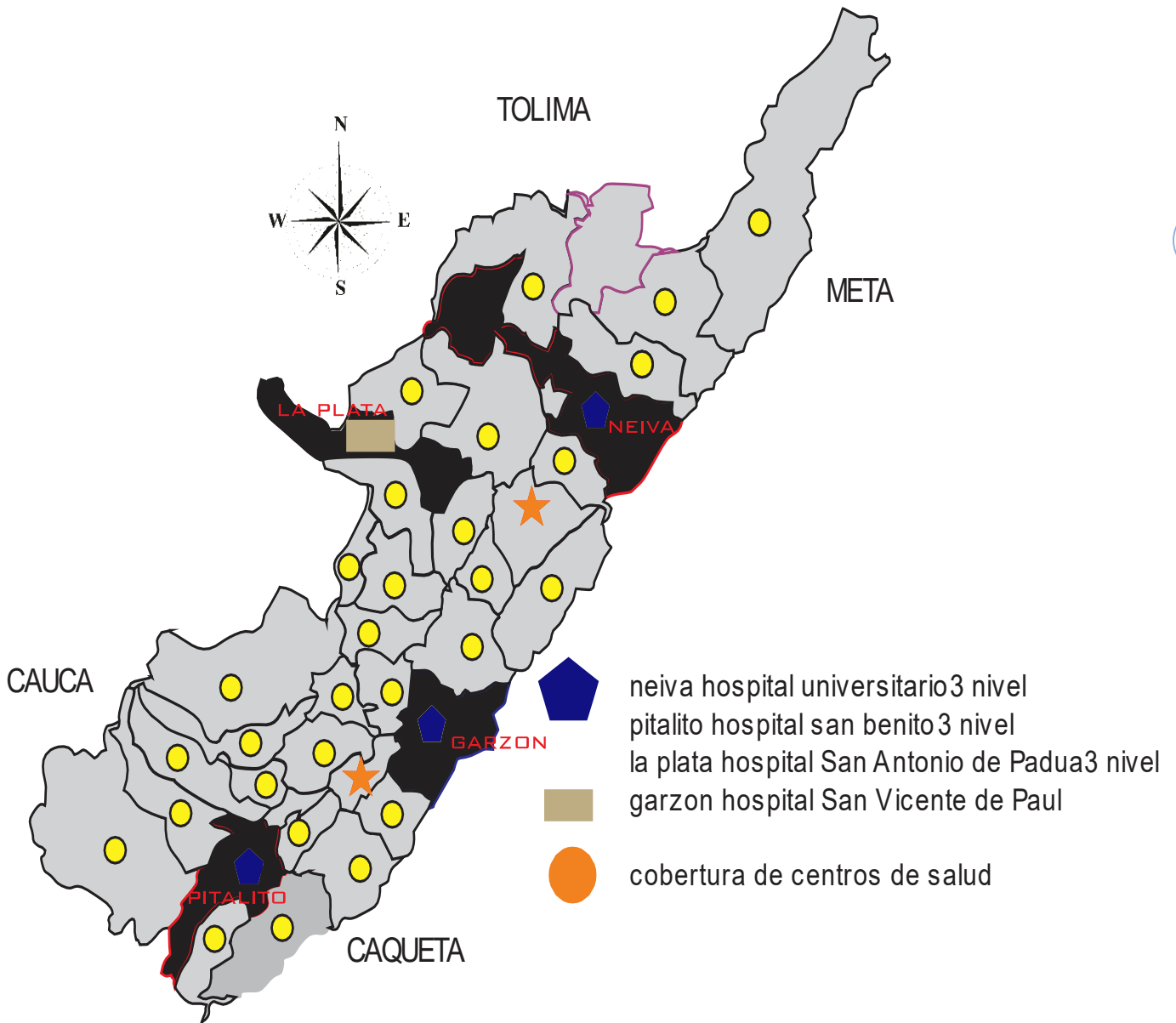
SAN AGUSTÍN	HOSPITAL ARCENIO REPISO
GARZÓN	HOSPITAL SAN VICENTE DE PAUL
PITALITO	HOSPITAL JESUS ANTONIO CASTRO VARGAS
TIMANA	HOSPITAL SAN ANTONIO TIMANÁ
NEIVA HOSPITAL	E.S.E CARMEN EMILIA OSPINA
GUADALUPE	E.S.E NUESTRA SEÑORA DE GUADALUPE
SANTA MARIA	E.S.E NUESTRA SEÑORA DEL CARMEN
TELLO	E.S.E MIGUEL BARRETO LOPEZ

Debilidades.

No todos los municipios del departamento cuentan con centros de atención de alto nivel esenciales para el desarrollo del postconflicto y la reparación de las víctimas para luego buscar de la mano de especialistas una inclusión y reinserción a la sociedad.

Potencialidades.

Los municipios donde se sitúan los centros de atención de mayor nivel brindan apoyo fundamental a los demás municipios ayudando a la reparación de las víctimas y la reinserción de victimarios para llegar a una reconciliación mediante los servicios médicos especializados para la población en situación de discapacidad y los servicios de salud mental.



Mapa 10 Prestación de servicios dotacionales en el Huila

Turismo: Atractivos Turísticos – Escala Macro.

El Huila además de ser un departamento con un potencial agrícola por sus diferentes pisos térmicos también es uno de los departamentos con mayor atractivo turístico y reconocimiento a nivel mundial, cuenta con atractivos turísticos naturales y culturales declarados patrimonios de la humanidad como el parque arqueológico de San Agustín, el desierto de la Tatacoa o el páramo de puracé.

Desierto de la Tatacoa.

En el municipio de villa vieja que está ubicado a 40 kilómetros de la capital huilense se encuentran yacimientos fosilíferos en una zona desértica con una extensión total de 330 kilómetros cuadrados de los cuales 110 corresponden a la zona de investigación paleontológica.

Parque arqueológico de San Agustín.

San Agustín y San José de Isnos localizados al sur del Huila constituyen uno de los mas importantes puntos arqueológicos de Colombia y América, habitado hace cientos de años por una serie de grupos culturales. Los restos encontrados a lo largo de la historia se encuentran dispersos en un área de mas de 50 kilómetros cuadrados encima de mesetas localizadas en la rivera del Rio Magdalena.

Parque natural nevado del Huila.

El parque natural posee un área de 73000 hectáreas entre los 2600 y 5400 metros sobre el nivel del mar, en la confluencia de los departamentos del Huila, Tolima y Cauca a la misma altura de la cordillera central, región montañosa, de topografía escarpada con caños profundos.

Parque natural cueva de los guácharos.

Conformado por varias cuevas formadas a través del tiempo por el paso del Rio Suaza y un área de 9000 hectáreas ubicadas en el municipio de Acevedo, esta fue la primera reserva ecológica declarada oficialmente como un parque natural a nivel nacional, su temperatura oscila entre los 20 y 24°C.

El estrecho del Magdalena.

Ubicado a 11 kilómetros de la cabecera municipal del municipio de San Agustín, el Rio Magdalena se ve obligado a reducir su cauce para pasar entre las rocas que forman un canal de 1.72 metros de ancho, rodeado de rocas enormes que le sirven de marco al caudal y de una tupida vegetación.

Debilidades.

El desarrollo departamental en el ámbito turístico es precario para todos los destinos que tiene para ofrecer, la falta de planeación e inversión han convertido a importantes atracciones naturales como el estrecho de la Magdalena o la cueva del tigre en atractivos turísticos de segundo plano.

Potencialidades.

Gracias a la riqueza natural del departamento se puede establecer que casi cada municipio tiene un destino turístico ya sea cultural, religioso o natural. Estableciendo posibles planes de desarrollo turístico con fines de mejorar las actividades económicas y sacar provecho a los atributos del departamento.



Mapa 11 Atractivos turísticos en el Huila.

Cultura: Memoria, Manifestaciones Culturales. – Escala Macro.

El Huila es un departamento que en los tiempos antes de la conquista fue el hogar de diversas etnias indígenas en su territorio, es por ello y por la devoción religiosa de los habitantes que en los municipios se celebran festividades con un significado cultural que data de la antigüedad, la más conocida y que reúne culturas de todo el mundo es el San Pedro en Neiva.

68

San Pedro.

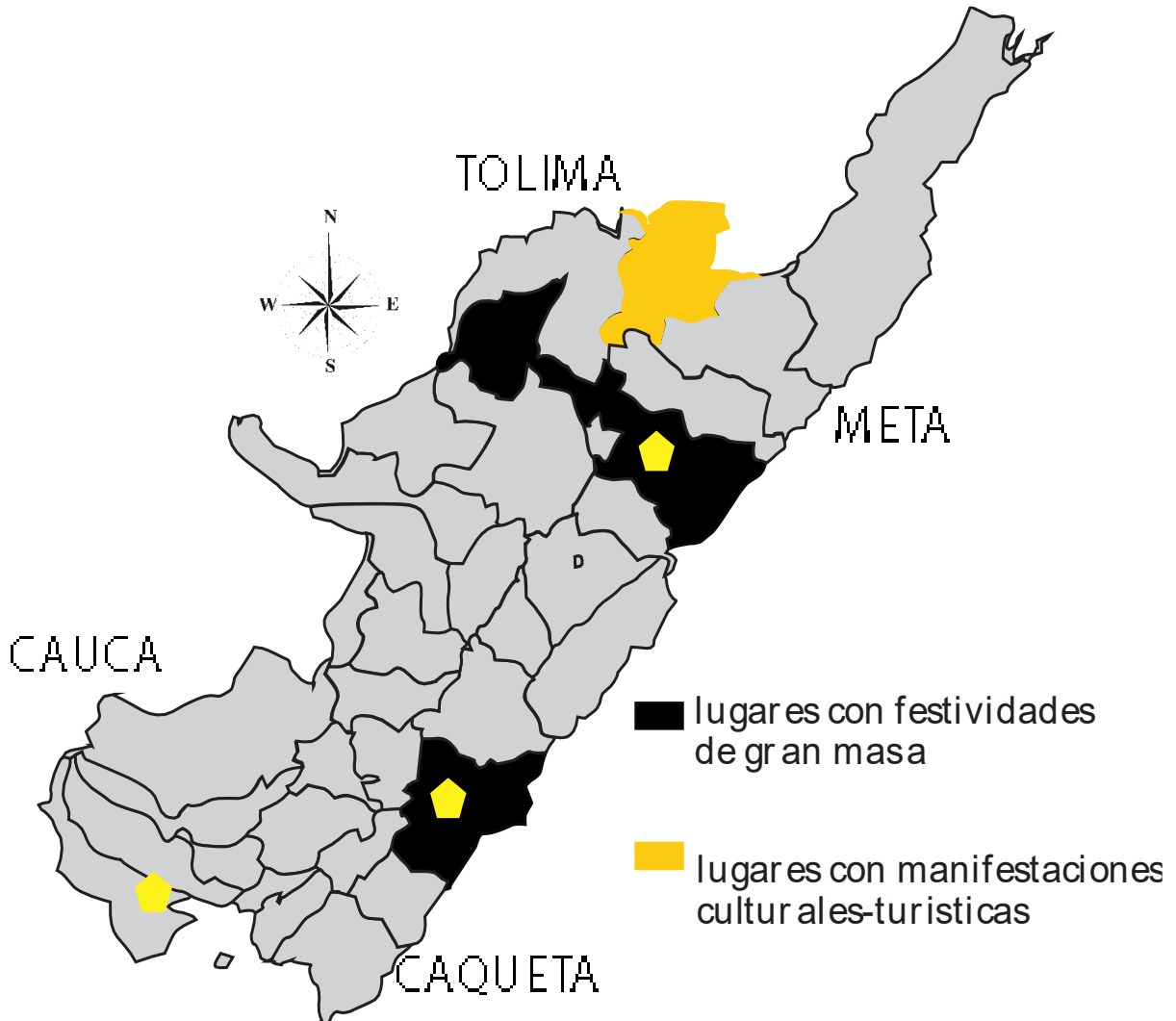
El Festival Folclórico, Reinado Nacional del Bambuco y Muestra Internacional del Folclor, más conocido como el San Pedro logra atraer a miles de turistas dispuestas a vivir experiencias únicas y enriquecedoras llenas de cultura y diversión en un intercambio de culturas. Esta festividad se inicio en honor a San Juan Bautista, un santo de la antigua Europa cristiana que llevo a América en los tiempos de la conquista. En el año 1790 el gobernador de la provincia realizo esta celebración por orden del rey de España que durante 10 días reunió lo mejor de la cultura de la región.

Debilidades.

En los principales municipios donde se celebran las manifestaciones culturales y festividades la seguridad y el orden público se ven afectados por los asistentes en su mayoría locales que carecen de valores infundidos y controles por parte de las autoridades para el disfrute de un sano esparcimiento con los demás provocando peleas y desmanes durante el desarrollo de las actividades culturales y festivas.

Potencialidades.

El departamento a medida que pasa el tiempo es más reconocido por el resto del mundo como uno de los principales exponentes culturales por sus festividades y sus lugares de manifestación cultural histórica con elementos únicos en el mundo como los restos del desierto de la tatacoa o los del parque arqueológico y las fiestas de mitad de año, todos con un legado histórico – cultural esencial en nuestra patria.



Mapa 12 Cultura en el Huila

Dinámica Poblacional – Escala Macro.

En el departamento del Huila la dinámica poblacional con relación al servicio de salud se representa con cuatro hospitales de mayor nivel que están concentrados en los municipios de Neiva, la Plata, Garzón y Pitalito, los cuales dan cubrimiento a los municipios aledaños que carecen de buena calidad del servicio.

70

Exclusión social.

El departamento del Huila presenta tasas de migración negativas reflejando una región expulsora de población. Según las estadísticas del DANE, el 53,6% de los migrantes son mujeres y el 46,4% restante corresponde a los hombres siendo una población promedio de 20 – 29 años la de mayor migración, debido principalmente a las transformaciones sociales y económicas del departamento. (DANE. Indicadores demográficos 2005 – 2020).

En cuanto al orden social, la problemática de desplazamiento forzado de hoy en día es una de las más graves crisis humanitarias que afronta el país, el desplazamiento conlleva a efectos devastadores sobre las personas que lo padecen directamente, los coloca en una condición de vulnerabilidad y emergencia para el correcto desarrollo de las familias en unas condiciones de vida

dignas y estables.

Tabla 3 Rango de edad de la población en el Huila

RANGO DE EDAD	No. DE MUJERES	No. DE HOMBRES
0 a 04 años	4.171	4.385

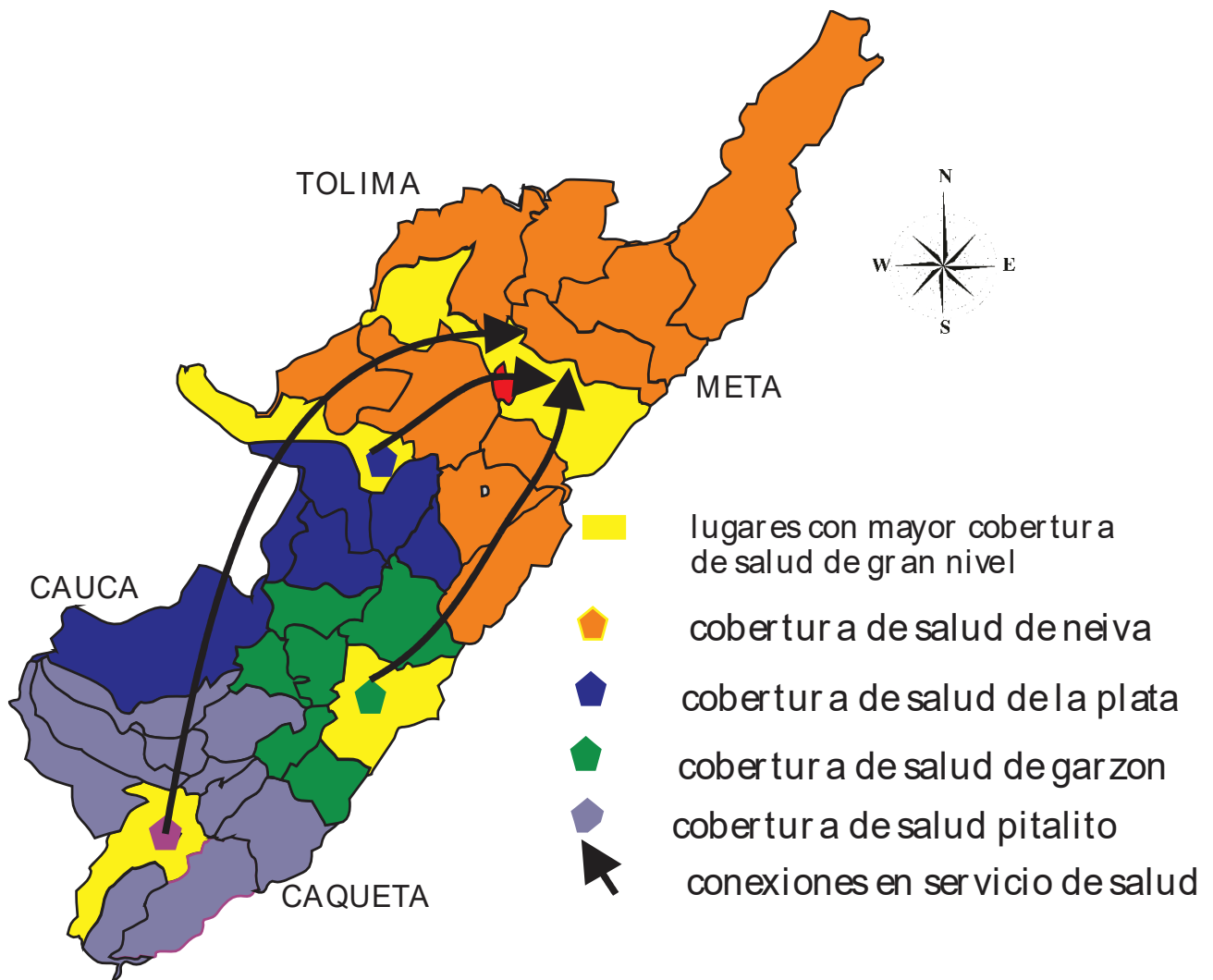
05 a 09 años	4.694	4.862
10 a 14 años	5.969	6.241
15 a 19 años	5.858	5.943
20 a 24 años	5.164	4.528
25 a 29 años	4.916	3.551
30 a 34 años	4.414	3.498
35 a 39 años	3.926	3.043
40 a 44 años	3.312	2.753
45 a 49 años	2.746	2.361
50 a 54 años	2.126	1.974
55 a 59 años	8.348	9.211
60 a 64 años	972	1.072
65 a 69 años	603	797
70 a 74 años	454	596
75 a 79 años	292	424
80 años o más	467	670

Debilidades.

Los municipios afectados directamente por el conflicto interno no cuentan con el servicio propio de salud de mayor nivel para la atención médica y psicológica de las víctimas de la guerra para buscar su total recuperación y reparación.

Potencialidades.

A pesar de no contar con una cobertura médica propia de cada municipio, los municipios más grandes prestan el servicio a los más pequeños mediante sedes y brigadas no solo en zonas urbanas sino también en zonas rurales.



Mapa 13 Dinámica poblacional en el Huila.

Área de Contexto: Municipio de Algeciras – Relaciones Estáticas.

Sistema Ambiental – Escala Meso.

El municipio de Algeciras está conformado por cuatro subdivisiones ambientales protegidas de la deforestación, pero apoyadas por la Agencia de Renovación de Tierras (ART) para inversión en proyectos productivos para el reemplazo de cultivos ilícitos y la resocialización y reactivación de la economía para la comunidad afectada por la violencia.

El municipio está conformado por cuatro puntos naturales neurálgicos para el departamento y regulados por la CAM (Corporación Autónoma Regional del Alto Magdalena) como lo son;

Reserva Forestal de la Amazonía.

Es una de las reservas mas grandes de Sur América con un área de 37'844.524 hectáreas creada por la ley segunda (creación de reservas forestales en todo el país) de 1959 y los departamentos entre los que se extiende su área están; el Amazonas, Putumayo, Nariño, Caquetá, Guainía, Guaviare, Huila, Meta y Vaupés.

Parque Natural Regional La Siberia.

El parque La Siberia – Ceibas esta conformada por un área 28.356 hectáreas tiene como zona de influencia en el municipio de Algeciras el sector norte donde colinda con los municipios de Campoalegre y Rivera.

Parque Natural Municipal de Algeciras.

Creado mediante el acuerdo No. 029 del 08 de noviembre del 2014 constituido por los predios ubicados en las veredas; El Kiosco, La Primavera, La Perdiz, Las Morras, Andes Alto, Andes Medio, Andes de la Gruta, La Danta, Las perlas, Quebradón Sur. Con un área aproximada de 20.500 hectáreas es el parque natural con menos antigüedad de la región y creado por la necesidad de proteger los ecosistemas naturales del municipio y la cordillera en general.

74

Parque Natural Regional Cerro Páramo de Miraflores.

Con una extensión aproximada de 15.400 hectáreas el páramo de Miraflores es uno de los páramos protegidos por el estado, localizado en el costado occidental de la Cordillera Oriental distribuidos por los municipios de Garzón, Gigante y Algeciras en el departamento del Huila.

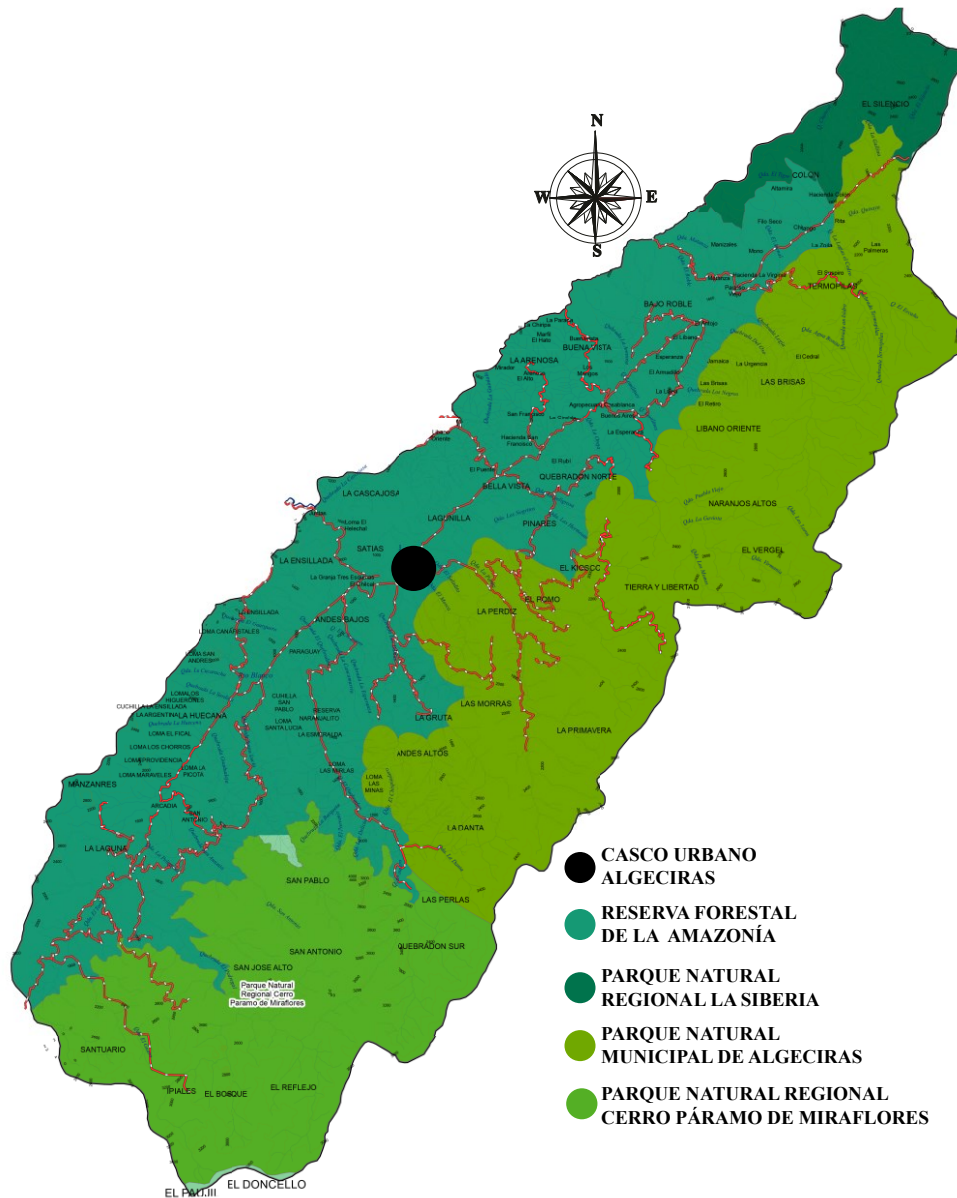
Debilidades.

Gracias a la protección brindada a las reservas y parques naturales que según el EOT (Esquema de ordenamiento territorial) conforman el 100% del territorio municipal, las montañas de la cordillera fueron el hogar de los grupos armados protagonistas de la violencia que sometió a la comunidad habitante.

Potencialidades.

La protección en pro de la deforestación a las tierras del área rural del municipio garantiza la estabilidad en los proyectos productivos y de reactivación económica por parte del gobierno,

además de gozar de una variedad de pisos térmicos colaborando en la implementación de cultivos de gran variedad.



Mapa 14 Sistema ambiental de Algeciras.

Delimitación, Uso y Actividad del Suelo Territorial – Escala Meso.

El principal uso del suelo en el municipio de Algeciras es la producción agropecuaria gracias a la cobertura de tierras fértiles para el cultivo potenciando así una industria agrícola de gran importancia no solo nacional sino internacionalmente, considerado la despensa agrícola del departamento el municipio cuenta con diferentes cultivos y usos mixtos con fines agrícolas bien sea mediante ganadería o producción de alimentos.

76

Debilidades.

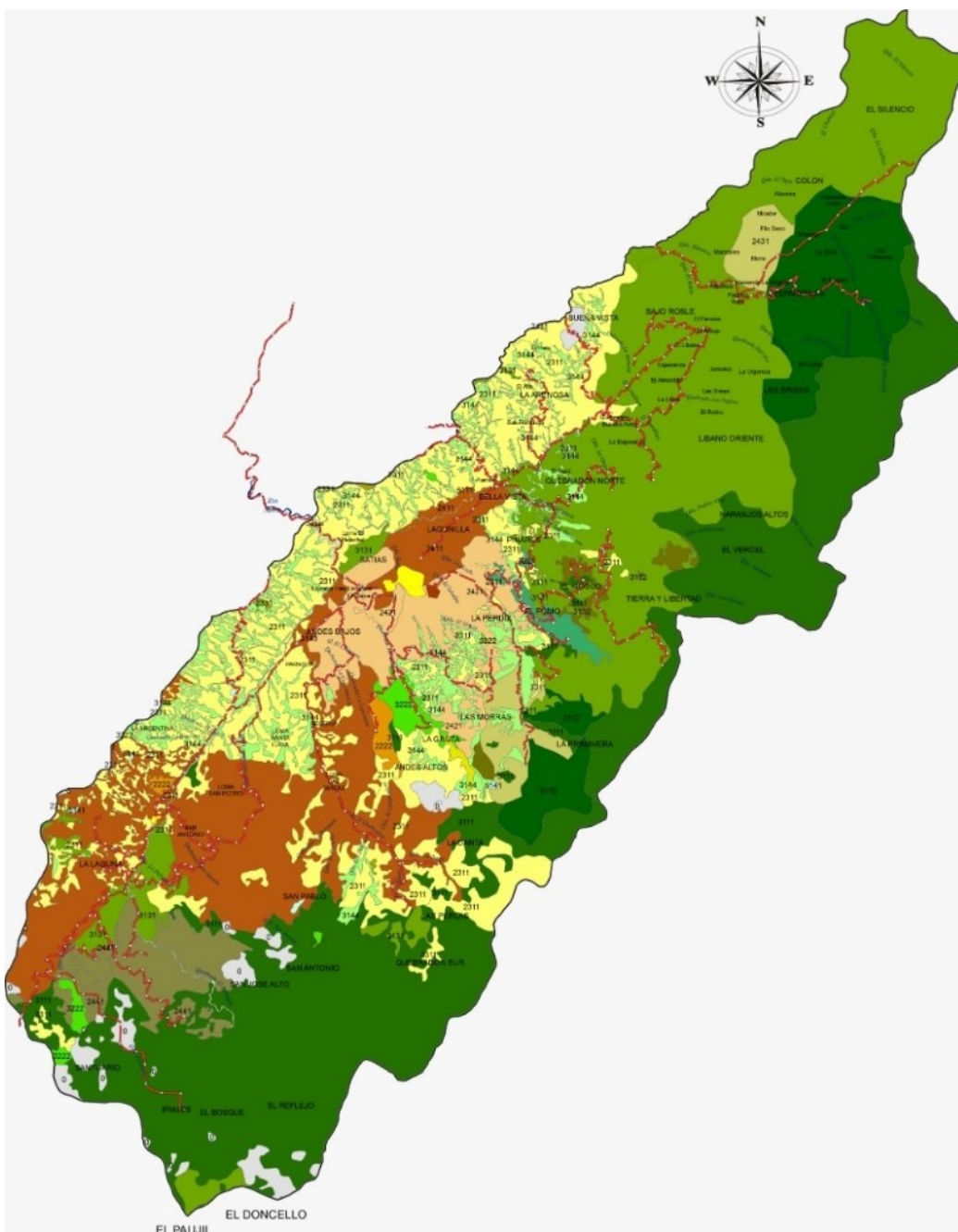
Uno de los usos que más área municipal tiene es el de bosque denso alto el cual podría ser utilizado para el beneficio de campesinos golpeados por la violencia mediante proyectos productivos que busquen la reactivación de la economía y la inclusión nuevamente de la comunidad afectada.

Potencialidades.

La fuerte producción agrícola que caracteriza a el municipio de Algeciras es quizá el mayor potencial de la región, en más del 90% del territorio el uso del suelo está destinado a la actividad agrícola entre ganadería y agricultura. Obteniendo una gran variedad de productos gracias a los diferentes pisos térmicos con los que cuenta la región

Descripción Uso y Cobertura del Suelo		
UNIDAD	Áreas Has	Porcentaje
Nubes	963,58	1,63%
Tejido urbano continuo de densidad alta	103,32	0,18%
Café	210,73	0,36%
Pastos limpios	8622,03	14,63%
Pastos arbolados	53,80	0,09%
Pastos enmalezados	32,65	0,06%
Mosaico de cultivos	859,69	1,46%
Mosaico de pastos y cultivos	2457,48	4,17%
Mosaico de cultivos pastos y espacios naturales	7259,87	12,32%
Mosaico de pastos con espacios naturales	1693,67	2,87%
Bosque Denso Alto	14977,50	25,41%
Bosque Denso Bajo	3908,94	6,63%
Bosque fragmentado con pastos y cultivos	13219,07	22,43%
Bosque fragmentado con vegetación secundaria	338,29	0,57%
Herbazal y arbustal	201,13	0,34%
Mixto	2899,71	4,92%
Herbazal denso	42,81	0,07%
Arbustal denso	306,23	0,52%
Arbustal abierto	438,22	0,74%
Vegetación de páramo	188,65	0,32%
Ríos (25 m)	129,87	0,22%
Embalses	32,28	0,05%
Área del Municipio	58939,31	100,00%

Gráfico 6 Descripción uso del suelo Algeciras



Mapa 15 Delimitaciones y usos del suelo de Algeciras.

Infraestructura Vial y de Transporte – Escala Meso.

El municipio de Algeciras cuenta con una infraestructura rural interna planteada para la correcta interconexión de corregimientos y veredas junto con el casco urbano del municipio que a su vez se conecta con las vías principales y de mayor tránsito vehicular a los departamentos vecinos, garantizando la movilidad de más del 80% de la población y teniendo así una mejor accesibilidad al municipio y la comunicación con municipios vecinos.

79

Transporte.

En consecuencia, a la importancia en la conectividad entre corregimientos y veredas, existen 2 tipos de transportes que predominan en la región, uno que se caracteriza por su económica manutención y fácil acceso y el otro por su pasaje económico; los cuales son utilizados a diario para transportar pasajeros y productos de las diferentes zonas del municipio al casco urbano. Estos medios de transporte son; La motocicleta y el bus escalera.



Imagen 3 Bus escalera en el Huila



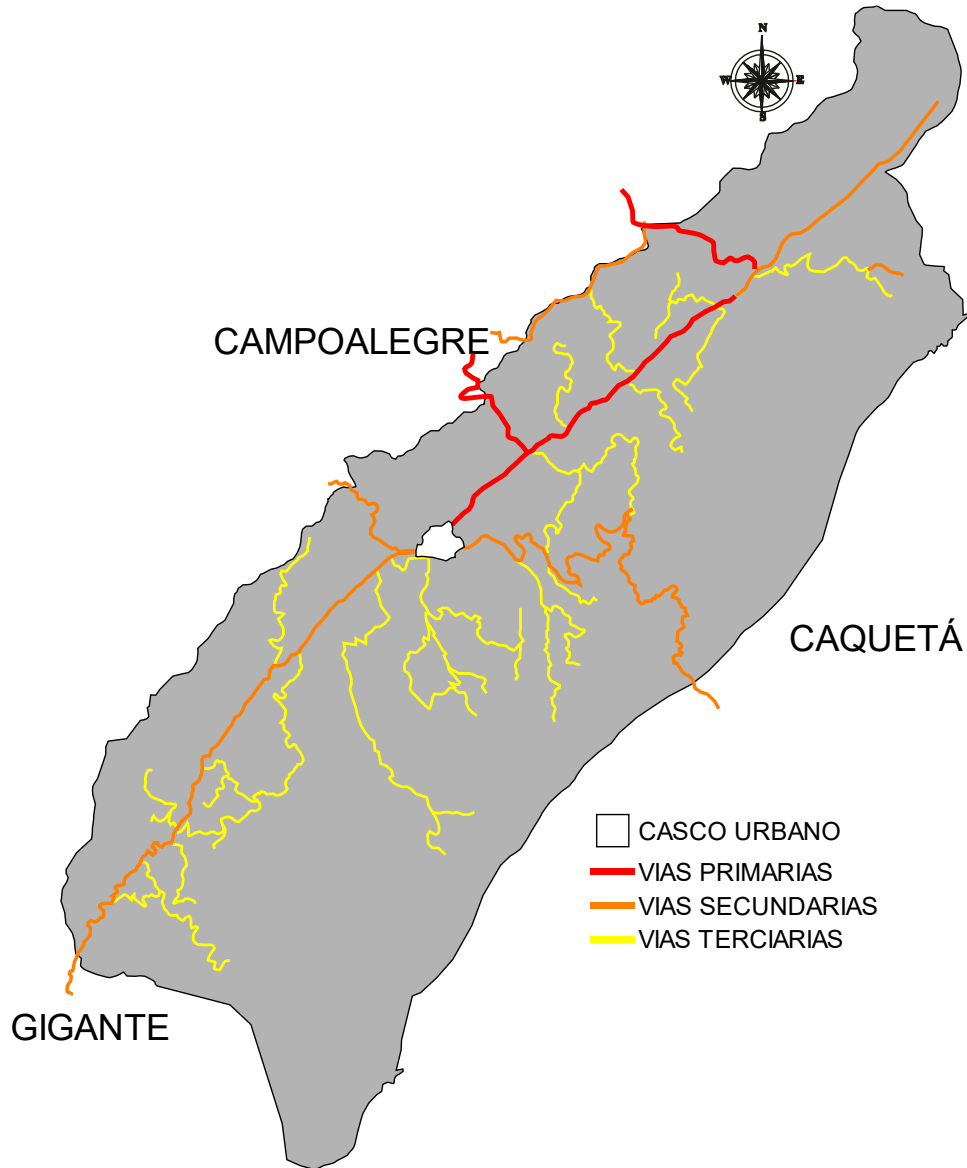
Imagen 4 Motocicleta multipropósito

Debilidades.

Debido a su topografía montañosa y agreste la estructura vial del municipio no alcanza a llegar a todos los rincones del territorio, obligando a los habitantes de los corregimientos más distantes a transportarse por medio de trochas para llegar a las vías terciarias las cuales están en mal estado para de llegar al casco urbano junto con su producción agrícola afectando también su economía.

Potencialidades.

La estructura vial del municipio a pesar de no estar con alcance al 100% del territorio municipal tiene alcance a por lo menos el 80% con posibilidades de mejoramiento vial potencializando la actividad agropecuaria desde la tierra de producción hasta el mercado.



Mapa 16 Infraestructura vial y de transporte de Algeciras

Infraestructura de Servicios Públicos – Escala Meso.

Los corregimientos y/o veredas del municipio de Algeciras no cuentan en su totalidad con el acceso a los servicios públicos básicos, según el DANE, el casco urbano cuenta con una cobertura de más del 98% en servicio de acueducto, alcantarillado y aseo mientras que en el área rural no cuentan con más del 40% de cobertura de acueducto (servicio básico para una vida digna), y según la Empresa Electrificadora del Huila en el municipio de Algeciras 6.654 hogares entre urbanos y rurales gozan del servicio de electricidad.

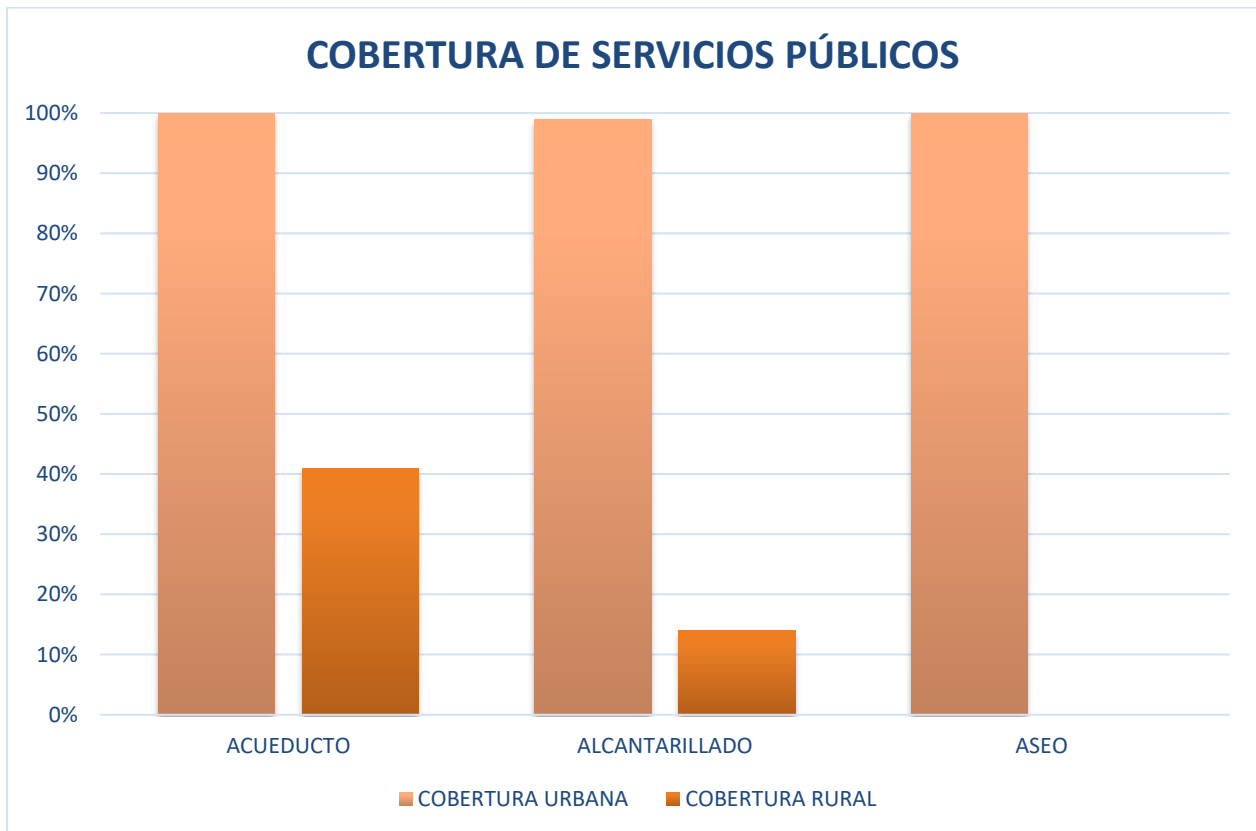


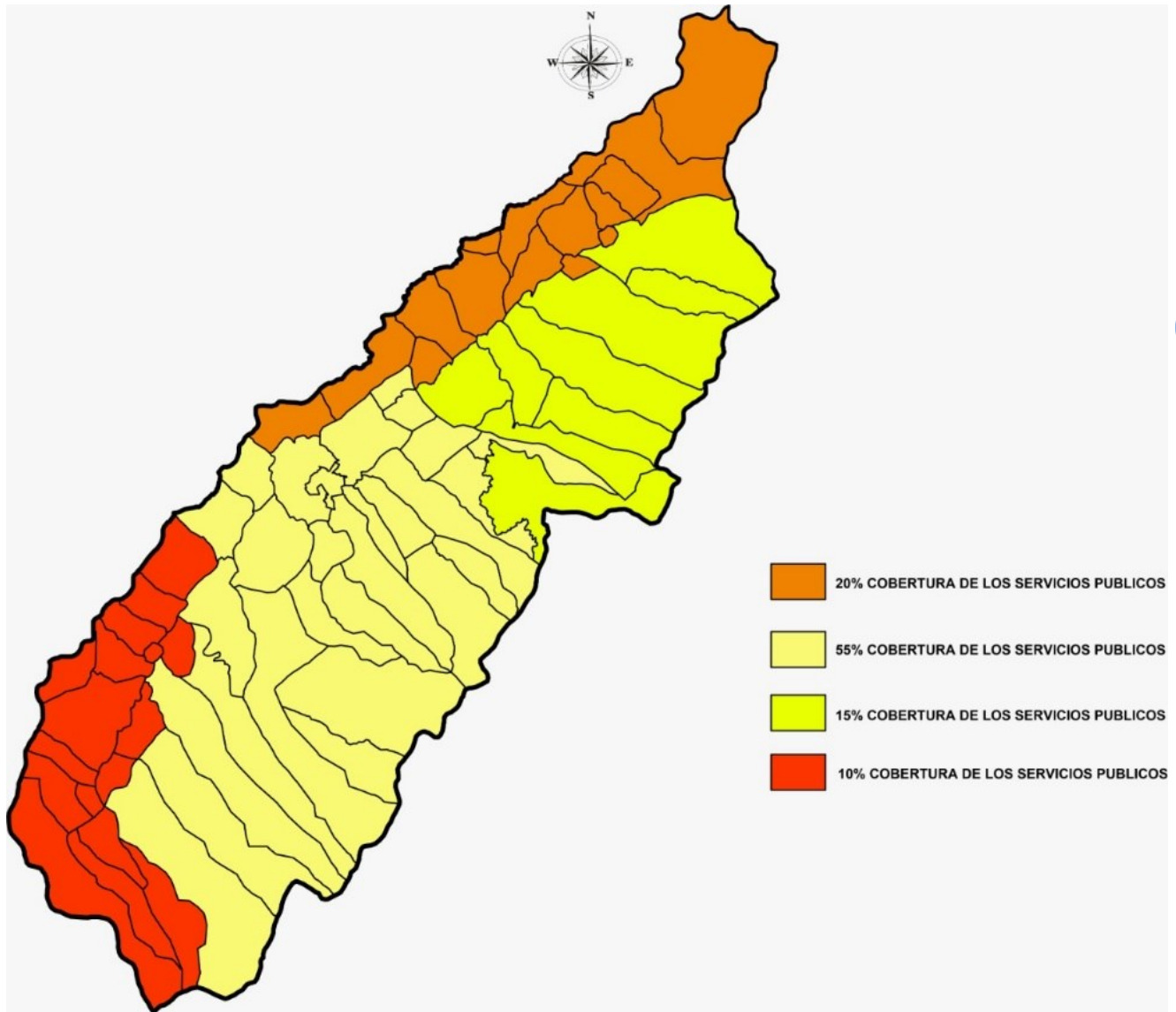
Gráfico 7 Cobertura de servicios públicos Algeciras

Debilidades.

Menos del 50% de los corregimientos cuentan con una cobertura de servicios públicos completa, a diferencia del otro 50% que tiene cobertura bastante precaria al punto de en algunas zonas no gozar todos los servicios públicos a excepción de la electricidad la cual está garantizada en más del 80% de los hogares.

Potencialidades.

El municipio al no contar con una infraestructura de servicios públicos que supla la demanda que existe, abre las puertas para que los proyectos de desarrollo puedan encaminarse no solo al remplazo de cultivos ilícitos o proyectos productivos de víctimas para reactivar su economía sino también para contribuir al desarrollo a nivel interno del municipio en su área rural donde se presenta el fenómeno de poca cobertura.



Mapa 17 Infraestructura de Servicios Públicos de Algieras

Dinámica Demográfica – Escala Meso.

El municipio de Algeciras esta conformado por 61 veredas, 3 centros poblados (El Paraíso, El Toro y La Arcadia) y 27 barrios en la cabecera municipal además cuenta con una población de 24.662 habitantes divididos entre hombres y mujeres con el 51% y el 49% respectivamente, el 63,6% (15.694 habitantes) de la población viven en zonas urbanas y el 36.4% (8.968 habitantes) restante habita en zonas rurales del municipio con una densidad poblacional total de 36.70 Hab / Km2 (cifras del 2018).

Según cifras de la gobernación departamental en conjunto con el DANE, el 14% de la población del municipio sufre de discapacidad permanente gracias a las huellas que dejó el conflicto armado, junto con número acumulado de 15.817 personas desplazadas del municipio entre los años 1984 – 2017, años durante los cuales se desarrolló la etapa más crítica de la guerra.



Gráfico 8 Población por sexo Algeciras

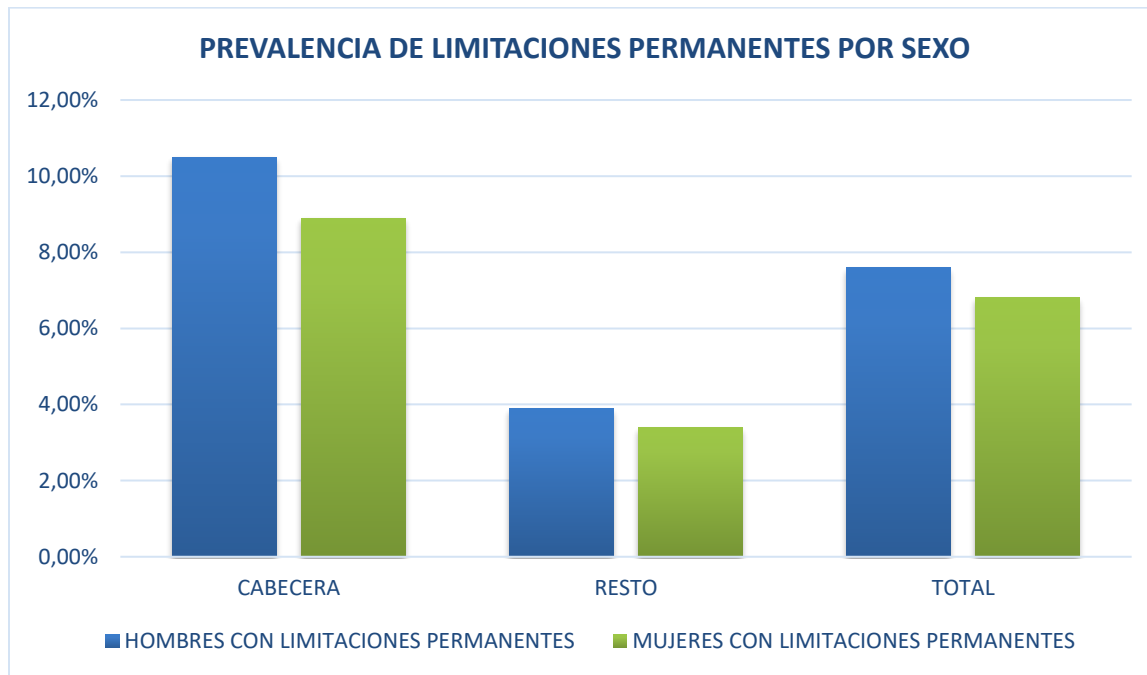


Gráfico 9 Limitaciones permanentes por sexo Algeciras

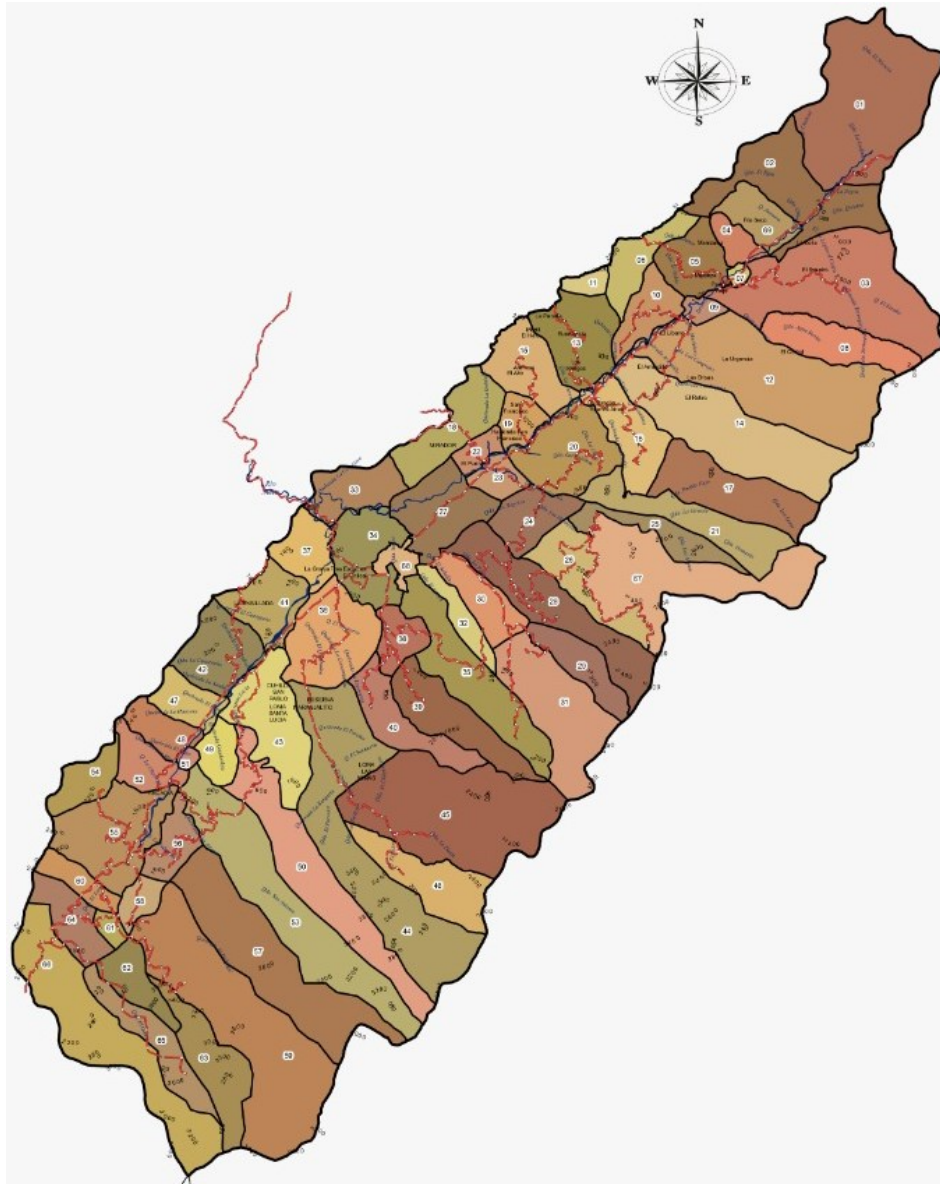
Debilidades.

Gran parte de la población del municipio en situación de discapacidad habita el sector rural de Algeciras pues han sido protagonistas del conflicto armado que les ha dejado secuelas irreparables no solo física sino moralmente y por ello gracias al desplazamiento forzado el crecimiento poblacional se vio seriamente afectado.

Potencialidades.

Las divisiones veredales dan fe de la organización y la estructuración de la alcaldía municipal para contra restar las consecuencias desencadenadas por la guerra que afecto a campesinos robando sus tierras y destruyendo su hogar junto con sus tierras, ahora con el posconflicto la

situación de desplazamiento ha disminuido y puede iniciarse una reactivación de las actividades económicas.



Mapa 18 Dinámica Demográfica del municipio de Algeciras.

LEYENDA DIVISIÓN VEREDAL

 01, EL SILENCIO	 18, LIBANO OCCIDENTE	 35, LAS MORRAS	 52, SANTA CLARA ALTA
 02, COLON	 19, VILLA NUEVA	 36, LAS DAMITAS	 53, SAN ANTONIO
 03, TERMOPILAS	 20, QUEBRADON NORTE	 37, LA ENSILLADA	 54, MANZANRES
 04, EL ESPEJO	 21, EL VERGEL	 38, ANDES BAJOS	 55, LA LAGUNA
 05, ALTOS DE RIO NEIVA	 22, EL PUENTE	 39, LA GRUTA	 56, SAN JOSE BAJO
 06, ALTO ROBLE	 23, BELLA VISTA	 40, ANDES ALTOS	 57, SAN JOSE ALTO
 07, PUEBLO VIEJO	 24, PINARES	 41, ENSILLADA SECTOR TORRE	 58, LA ADELIA
 08, ALTOS DE LEJIA	 25, LAS PALMAS	 42, VILLA HERMOSA	 59, EL REFLEJO
 09, PARAISO NUEVO	 26, EL KIOSCO	 43, SANTA LUCIA	 60, ALTO CIELO
 10, BAJO ROBLE	 27, LAGUNILLA	 44, QUEBRADON SUR	 61, EL TORO
 11, PANDO ROBLE	 28, EL POMO	 45, LA DANTA	 62, EL PEDREGAL
 12, LAS BRISAS	 29, LA PERDICITA	 46, LAS PERLAS	 63, EL BOSQUE
 13, BUENA VISTA	 30, LA PERDIZ	 47, LA HUECANA	 64, LA ESPERANZA
 14, LIBANO ORIENTE	 31, LA PRIMAVERA	 48, SANTA CLARA BAJA	 65, IPIALES
 15, LA ARENOSA	 32, ANDES MEDIOS	 49, LA GUADALEJA	 66, SANTUARIO
 16, NARANJOS BAJOS	 33, LA CASCAJOSA	 50, SAN PABLO	 67, TIERRA Y LIBERTAD
 17, NARANJOS ALTOS	 34, SATIAS	 51, LA ARCADIA	 68, CASCO URBANO
			 69, PALOMONO

Gráfico 10 Leyenda división veredal Algeciras

Clima.

El municipio de Algeciras posee una característica muy peculiar, debido a su localización en una de las ramas de la cordillera, el municipio esta conformado por una variedad de pisos térmicos los cuales también permiten la variedad de producción agrícola, sin embargo, gracias a su altitud media de 1528 m.s.n.m la temperatura promedio del municipio es de 23°C.

Tabla 4 Extensión de tierra por clima

CLIMA	EXTENSIÓN	PORCENTAJE
CÁLIDO	85.34 Km ²	12.7%
TEMPLADO	391.8 Km ²	58.3%
FRÍO	123 Km ²	18.3%
ZONA DE PÁRAMO	71.86 Km ²	10.7%

Patrimonio: Territorio, Bienes de Interés Patrimonial – Escala Meso.

Las unidades patrimoniales del municipio de Algeciras son en extremo limitadas, solamente posee dos bienes de interés patrimonial; la iglesia principal “Nuestra señora de Lourdes” y la Hacienda Satia, los dos ubicados en la cabecera municipal de Algeciras.



Imagen 5 Iglesia central de Algeciras



Imagen 6 Hacienda Satia en Algeciras

Debilidades.

El municipio no posee bienes o territorios patrimoniales fuera de la cabecera municipal aun cuando hace parte de una reserva natural de páramo, dos parques naturales y una reserva forestal en la cual por más de cuarenta años se desarrolló un conflicto recién terminado entre el estado y las guerrillas de izquierda.

Potencialidades.

Los terrenos que constituyen el territorio municipal de Algeciras poseen riquezas naturales y años de historia en la memoria de habitantes locales que pueden convertirse en patrimonio no solo cultural sino también natural por sus características ambientales y su conservación la cual fue protegida por grupos armados, así como en el departamento del Caquetá.



Mapa 19 Puntos patrimoniales de Algeciras.

Área de Contexto: Municipio de Algeciras – Relaciones Dinámicas.

Condiciones Económicas – Escala Meso.

La fuente económica del municipio es el sector agrícola, Algeciras (más conocida como la despensa agrícola del Huila) tiene en su totalidad de territorio actividades económicas ligadas a la agricultura y la ganadería, la producción agrícola está conformada por cultivos transitorios, anuales, permanentes y semipermanentes. El resultado de la producción para el año 2016 fue de la siguiente manera; mediante los cultivos transitorios con un área cosechada de 2.626 hectáreas la producción final fue de 8.113 toneladas de productos como Arroz, Maíz, trigo etc. Por medio de los cultivos anuales con un área cosechada de 210 hectáreas la producción final fue de 1.401 toneladas de productos, mediante los cultivos permanentes y semipermanentes con un área cosechada de 6.700 hectáreas la producción final fue de 19.750 toneladas.

La producción piscícola del municipio dio como resultado 94.36 toneladas de pescado entre especies como; truchas, cachamas, mojarra rojas y mojarra plateadas. Y la producción ganadera en el 2016 fue de 14.200 ejemplares, entre bovinos, porcinos y aves tanto de engorde como de postura.

Unidades de Producción Agropecuaria (UPA).

Las UPAs son extensiones de tierra de 500 m² o más, dedicadas total o parcialmente a la producción agropecuaria considerada como una unidad económica.

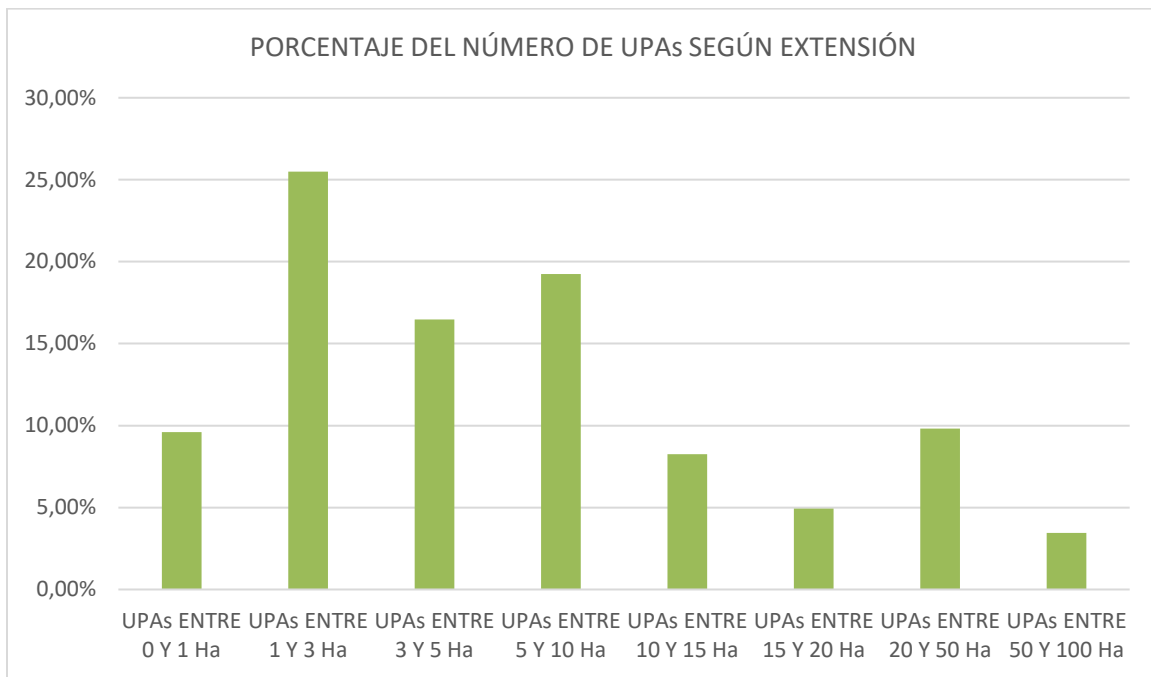


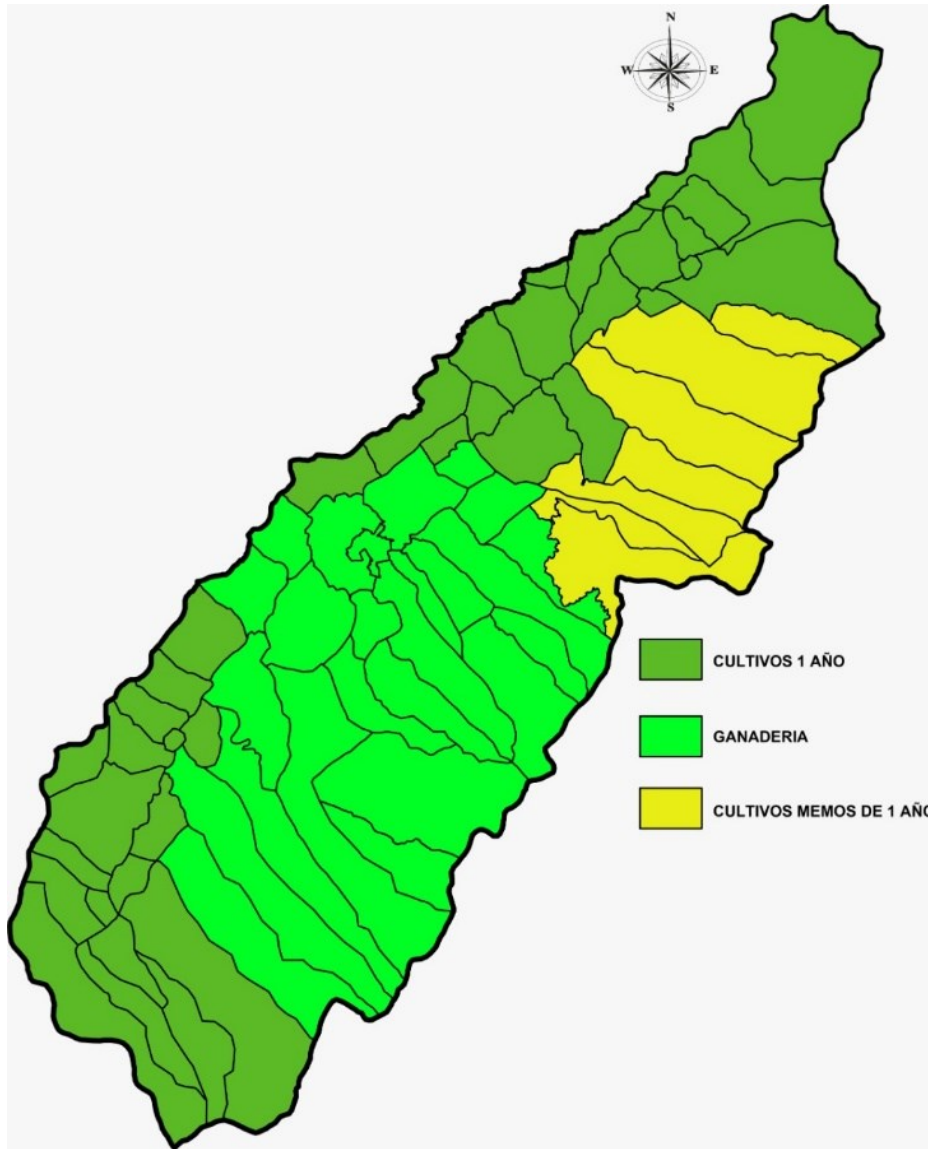
Gráfico 11 Porcentaje de UPAs según extensión

Debilidades.

Al no tener ninguna otra actividad económica el municipio se limita a estas labores y deja de lado la riqueza natural y turística que pudiese conseguir gracias a los paisajes naturales conservados gracias a la influencia del conflicto armado que limitó por varios años el ingreso y desarrollo de proyectos en la zona.

Potencialidades.

El municipio al contar con una topografía irregular y con varios pisos térmicos por ser parte de la cordillera tiene una producción agrícola de gran variedad sin limitaciones a pocos productos de la canasta familiar, sino por el contrario la producción de un alto porcentaje de alimentos consumidos por los usuarios.



Mapa 20 Condiciones Econmicas de Algeciras.

Tránsito y Movilidad – Escala Meso.

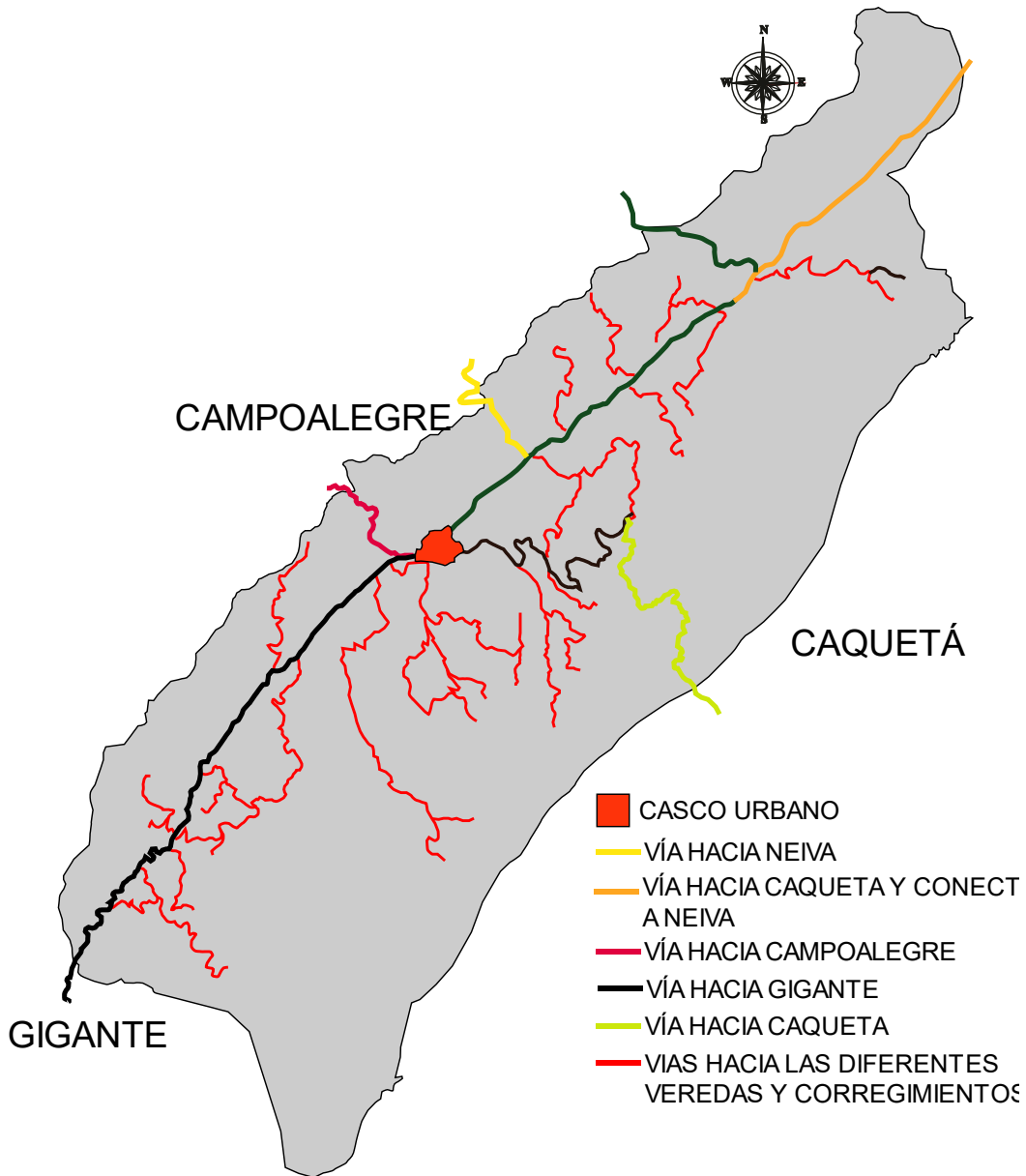
En el municipio de Algeciras el sistema de movilidad se maneja exclusivamente a nivel terrestre, mediante un terminal satélite ubicado en el parque central del casco urbano de donde salen vehículos de transporte de pasajeros y carga a los diferentes corregimientos y veredas del territorio municipal, además, el municipio está conectado directamente con los municipios de Gigante, Hobo, Campoalegre y el departamento del Caquetá, la ruta de acceso a la cabecera municipal desde la capital es por la vía que de Neiva conecta a Campoalegre sin embargo existe otra que pasa por territorio caqueteño y vuelve a ingresar directamente al municipio de Neiva llegando hasta su casco urbano.

Debilidades.

Las conexiones del municipio para con otros y para con sus propios corregimientos están estructuradas con corredores viales pero que en su mayoría están en mal estado para la correcta movilidad dificultando el desarrollo y la reactivación económica que se pretende a partir del posconflicto y de los planes de desarrollo creados para ello.

Potencialidades.

La estructura municipal de movilidad está estructurada de manera que tenga acceso a más del 80% del total de corregimientos y/o veredas permitiendo así la futura creación de proyectos en busca de mejorar el estado de dichas vías el cual en su mayoría se encuentran en muy mal estado debido al conflicto armado que no permitió la inversión en estas vías conectoras.



Mapa

Mapa 21 Tránsito y Movilidad del Municipio de Algeciras

Prestación de Servicios Dotacionales – Escala Meso.

El nivel educativo en el municipio es deficiente a comparación con su potencial de desarrollo económico y social, más del 20% de veredas cuentan con centros de educación que no poseen una carretera de acceso sino por medio de trochas.

A continuación, se tomarán las dotaciones educativas debido a que son de interés prioritario para la presente investigación.

Tabla 5 Instituciones Educativas en Algeciras

Institución Educativa	No. De Sedes	Matrículas (2008)	Porcentaje (%)
JUAN XXIII	18	2.960	49.73
La Arcadia	14	982	16.50
El Paraíso	14	1.037	17.43
La Perdiz	6	327	5.49
Los Negros	4	296	4.97
Quebradón Sur	3	327	5.49
TOTAL	59	5.952	100

La educación formal oficial está orientada a través de 6 instituciones educativas divididas en 59 sedes distribuidas a lo largo del municipio en zonas tanto rural como urbana.

Tabla 6 Matriculas escolares en Algeciras

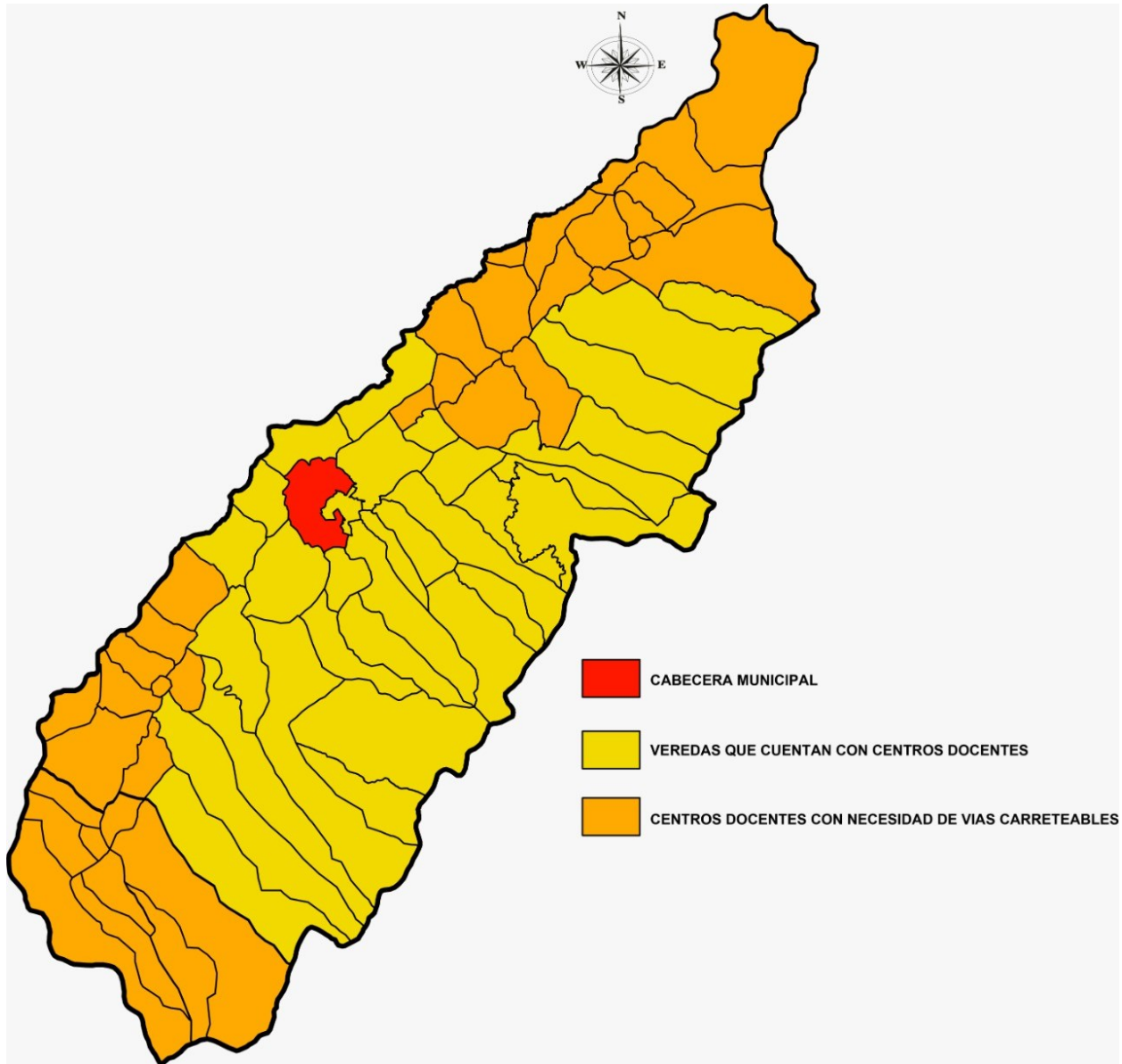
ZONA	PRE ESCOLAR Y PRIMARIA	SECUNDARIA Y MEDIA	FIN DE SEMANA	TOTAL
RURAL	2.190	849	416	3.455
URBANA	1.248	1.092	157	2.497
TOTAL	3.438	1.941	573	5.952

Debilidades.

La precaria calidad en la educación hace de Algeciras un municipio poco competitivo, a pesar, de su potencial como productor agrícola del Huila formando personas con poca educación y astucia para desempeñarse como actores de la recuperación de Algeciras mediante los proyectos del posconflicto.

Potencialidades.

El municipio posee cubrimiento educativo en casi todo el territorio brindando la posibilidad de mejorar la calidad educativa mediante inversión en la infraestructura y la calidad de los docentes que laboran en dichos centros educativos en lugares remotos garantizando así una buena calidad educativa y una formación adecuada para los usuarios dando la posibilidad de llegar a un progreso a futuro.



Mapa 22 Prestación de Servicios Dotacionales de Algeciras

Turismo; Atractivos Turísticos – Escala Meso.

Los atractivos turísticos de Algeciras son limitados y en su mayoría naturales como los paisajes de la vereda de “La Danta” o el balneario “El Placer” en la cabecera municipal.

Vereda La Danta.

Uno de los principales atractivos que tiene el municipio de Algeciras es su visual panorámica de todo el territorio municipal, donde se pueden observar desde diferentes puntos de las cordilleras en especial a la altura de la vereda la Danta hermosos paisajes de cerros dominantes y valles labrados por la cordillera oriental, todo esto atractivo a la vista de los visitantes.



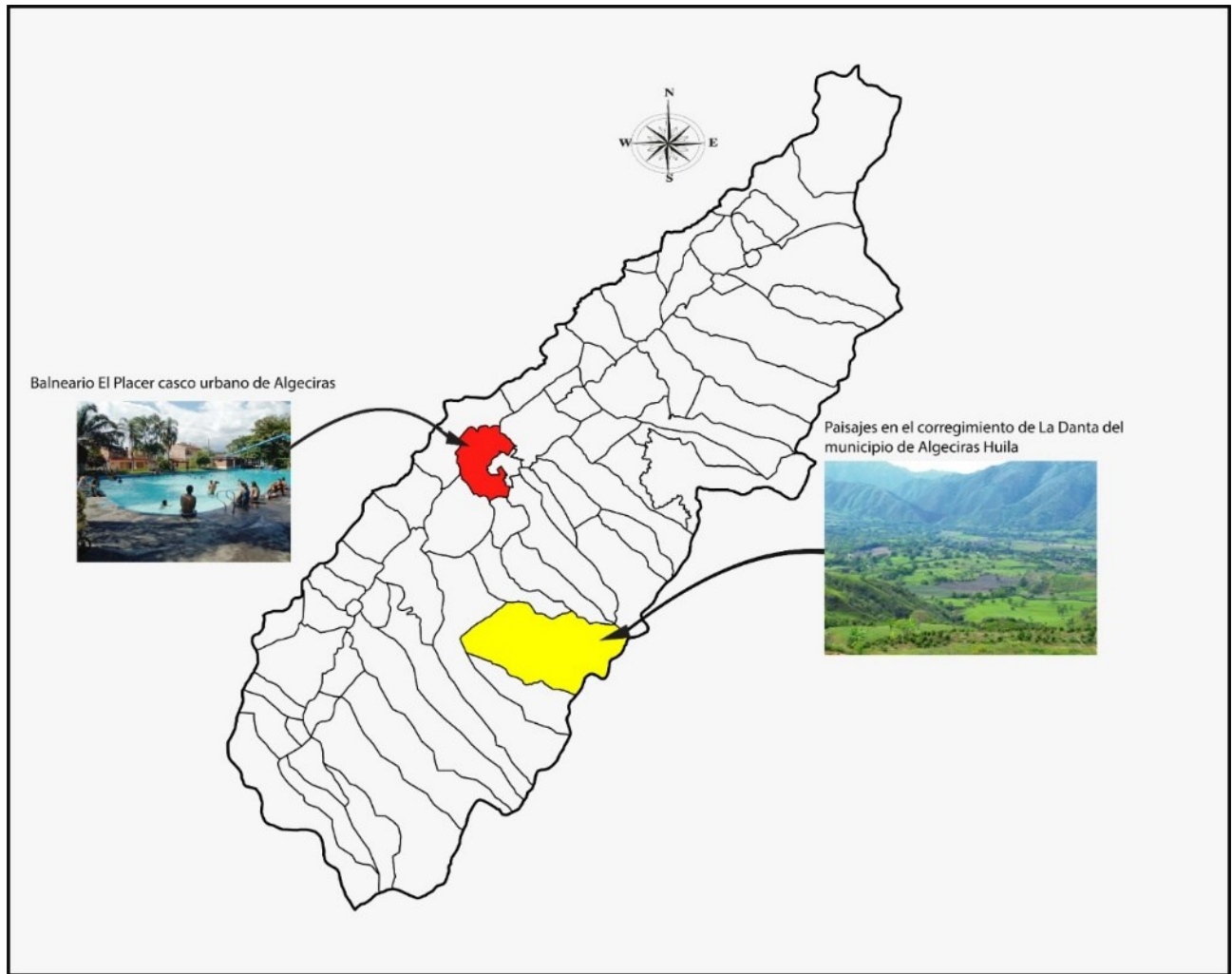
Imagen 7 Panorámica desde la vereda la Danta

Debilidades.

La oferta de atractivos turísticos en el municipio es muy precaria, descartando a Algeciras como un destino turístico y anulando cualquier posibilidad de reactivación económica mediante este recurso.

Potencialidades.

Los paisajes y la topografía del municipio pueden contribuir a la creación de espacios turísticos naturales y deportivos, así como el municipio de Paicol que para fomentar el turismo es escenario de la práctica de deportes extremos al aire libre, posibilidad que para Algeciras sería de gran potencial gracias a su topografía montañosa.



Mapa 23 Atractivos Turísticos en Algeciras

Cultura; Memoria y Manifestaciones Culturales – Escala Meso.

Algeciras es conocido por la celebración del veinte de julio en el corregimiento de “El Paraíso” donde las festividades en el día patrio se han convertido en un alargue de las tradicionales fiestas del San Pedro en el Huila, además de fomentar la cultura agrícola y de producción competitiva, el municipio no es destacado en el ámbito cultural y las fundaciones que buscan mediante los actos culturales la resocialización y desarrollo del posconflicto no son locales propiamente del municipio sino que actúan en algunos municipios del departamento donde la ausencia de estas entidades son notorias.

103



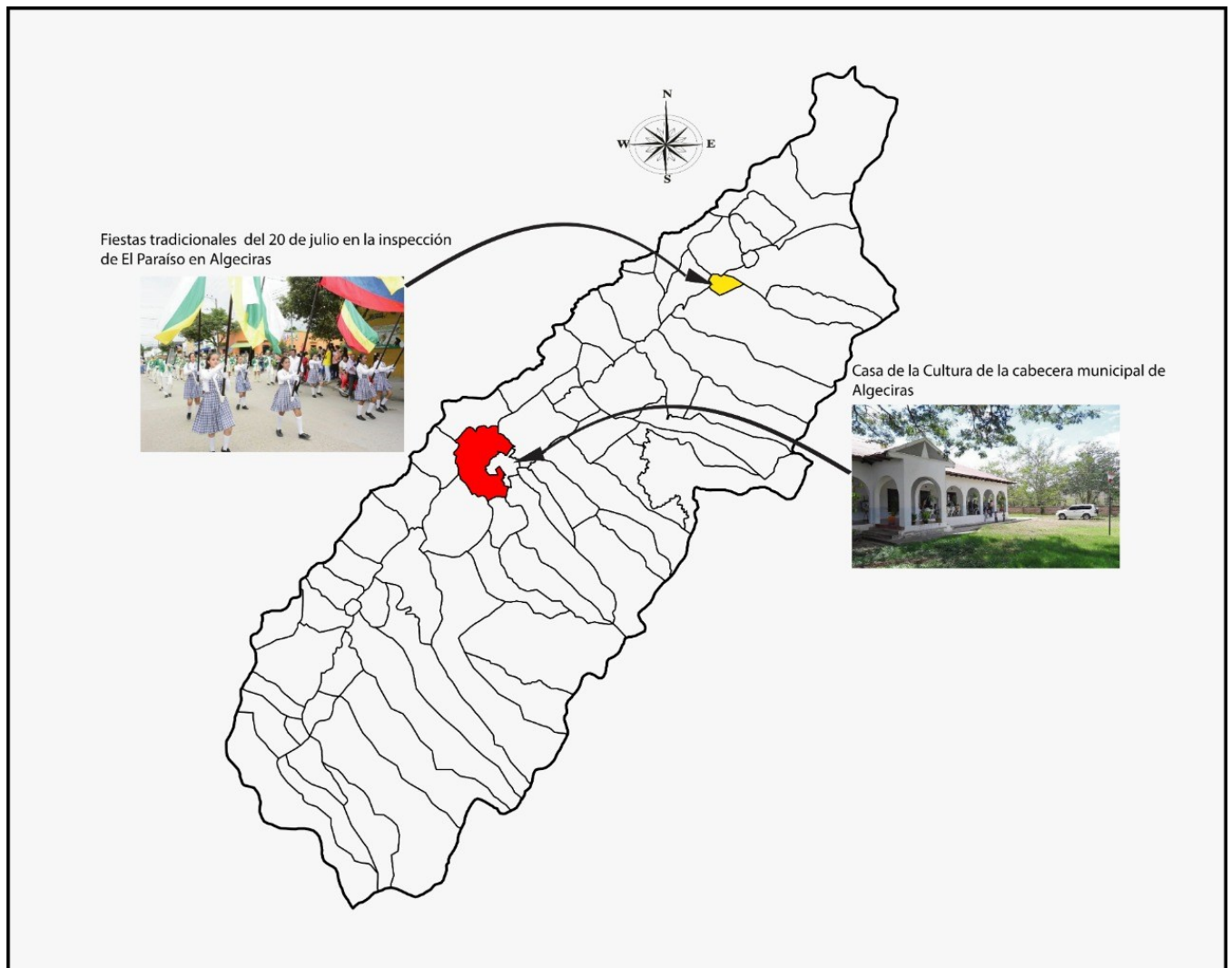
Imagen 8 Comparsa en las fiestas del centro poblado 20 de Julio

Debilidades.

El municipio no cuenta con manifestaciones culturales tradicionales, ni con hitos culturales destacados a nivel departamental descartando el desarrollo económico y social hasta la fecha mediante la cultura y sus elementos de expresión.

Potencialidades.

El no poseer ninguna manifestación cultural reconocida o lugares culturales atractivos para otros permite que mediante el proceso de posconflicto se creen nuevas manifestaciones culturales destacadas para posicionar al municipio como uno de los que lucha por salir de las huellas de la guerra y lograr una reconciliación con los victimarios.



Mapa 24 Cultura de Algeciras.

Dinámica Poblacional – Escala Meso.

Una de las principales causas de que el municipio fuera escenario del conflicto armado y que surgiera un cambio en la dinámica poblacional gracias al desplazamiento forzoso y las muertes fue el montañoso terreno de todo el territorio urbano y rural.

Población Víctima del Conflicto.

Según cifras de la Unidad para la Atención y Reparación Integral a las Víctimas del 2017, en Algeciras se desplazaron 51 personas en comparación al saldo total del conflicto armado de 15.817 desplazados solo en Algeciras durante todo el periodo de violencia. Otra de las huellas que dejó el conflicto fue las personas afectadas por las minas antipersona que desde el año 1990 hasta el 2017 cobró un saldo de 73 personas afectadas por estos artefactos en relación con la cifra total del país de 11.491 personas víctimas de las minas.

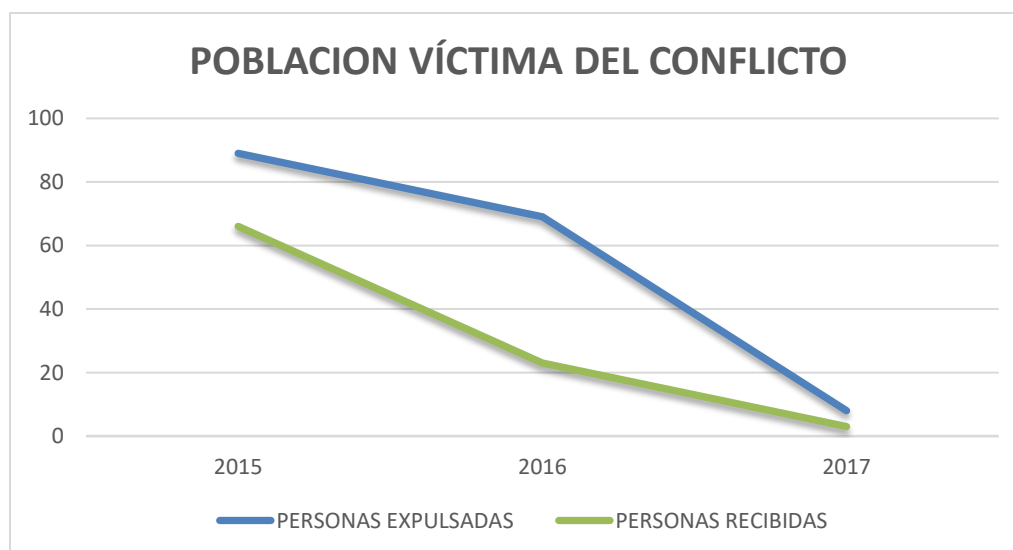


Gráfico 12 Población víctima del conflicto

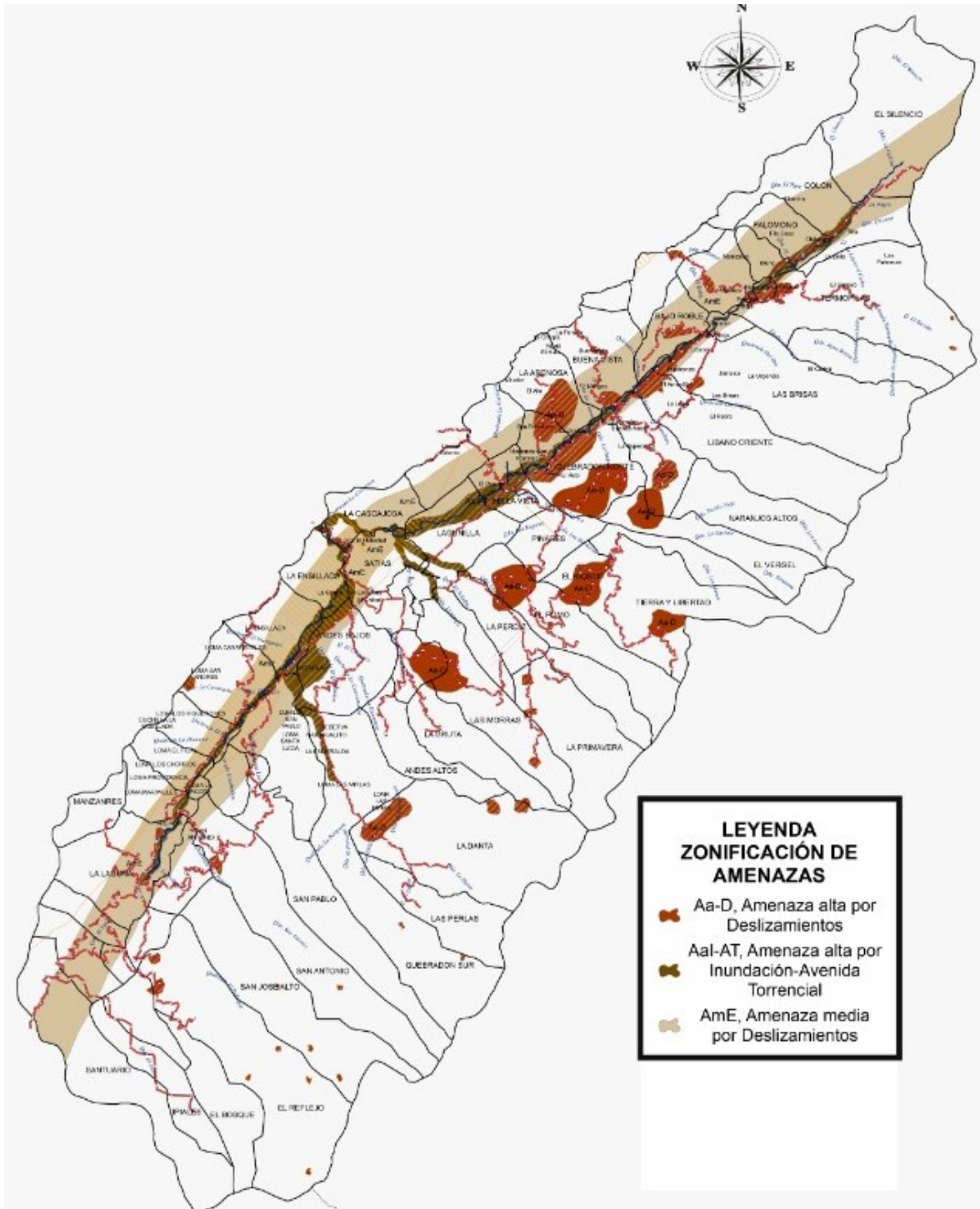
Teniendo en cuenta las cifras presentadas por el Sistema de Información Regional del Huila, desde los últimos años el número de personas afectados por la violencia y obligados a desplazarse dejando sus predios y sus pertenencias, ha disminuido no solo en el municipio de Algeciras sino en todo el territorio nacional hasta el año 2017 donde se firmó el acuerdo de paz entre el Estado y la guerrilla de izquierda FARC.

Debilidades.

En las zonas de amenaza por deslizamiento se desarrollaron por años las actividades ilegales de los grupos armados al margen de la ley, sembrando terror y refugiándose en las agrestes montañas del municipio, afectando directamente a las zonas con topografía montañosa de las cuales fueron desplazados los habitantes en su totalidad campesinos dedicados a la agricultura.

Potencialidades.

Gracias al registro que lleva la oficina de planeación de acuerdo con las zonas de amenaza se pueden implementar mediante los proyectos de desarrollo del posconflicto las soluciones para sacar provecho de estas zonas con amenaza natural y poder buscar solución para las personas afectadas tanto por el desplazamiento forzoso como por el actuar ilegal de las guerrillas buscando un posconflicto para bien.



Mapa 25 Dinámica Poblacional de Algeciras.

Área de Contexto: Cabecera Municipal de Algeciras – Relaciones Estáticas.

Sistema Ambiental – Escala Micro.

El casco urbano del municipio de Algeciras está rodeado por afluentes hídricos y un cinturón de vegetación considerado según el E.O.T como una zona de protección ambiental además de contar con zonas de espacio público efectivo los cuales cumplen la característica de ser en su mayoría naturales y se encuentran atomizados por todo el perímetro urbano y en algunos casos en las zonas de expansión.

108

Fuentes hídricas.

- Río Blanco
- El Quebradón
- Las palomas
- Quebrada la Perdiz

Debilidades.

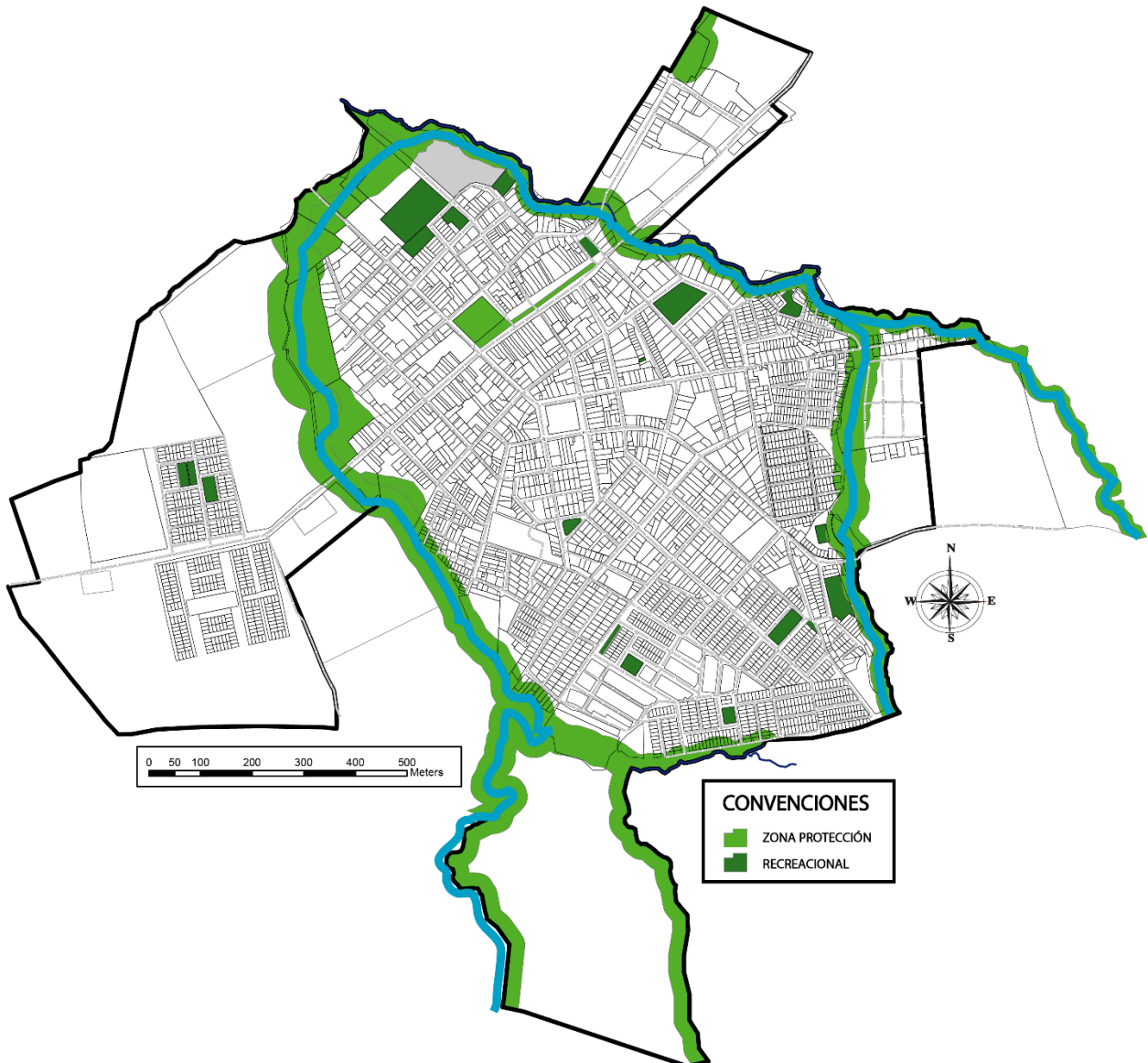
Las zonas de espacio público con características naturales atomizadas en el casco urbano no cumplen la demanda actual de espacios efectivos según el número de habitantes por barrios aislando algunos sectores en cuanto a la dotación de áreas ambientales y recreativas se habla.

Potencialidades.

Las zonas de protección ambiental establecidas en el E.O.T están para garantizar el cumplimiento de las rondas de protección a ríos y quebradas los cuales rodean el casco urbano,

además de que las zonas verdes del interior de la cabecera municipal están divididas en canchas deportivas y parques urbanos que en su mayoría son más ambientales que de recreación.

Gracias a la protección de zonas naturales en el casco urbano se pueden implementar parques y áreas verdes que cumplan con la demanda de espacio público según el número de habitantes



Mapa 26 Sistema Ambiental - Cabecera Municipal de Algeciras

Delimitación, Uso y Actividad del Suelo Territorial – Escala Micro.

Los usos del suelo en el casco urbano de Algeciras están correctamente planteados y separados según la actividad y la recurrencia con que se ejerce la misma, organizando el comercio de alto impacto en la zona centro y concentrando la mayoría de las zonas comerciales e institucionales al norte de la cabecera municipal comprendiendo las dotaciones de educación, salud e industria.

110

Comercio.

Los usos comerciales están divididos en tres grupos; el grupo comercial 1 siendo el comercio mixto entendido por tiendas y locales comerciales de barrio o de bajo impacto en la zona. El grupo comercial 2 entendido como el comercio de alto flujo ubicado en la zona central del casco urbano con impacto medio como lo son locales de ropa, locales comerciales centrales y supermercados. El grupo comercial 3 entendido como el comercio de alto impacto, centrales de abastos y locales comerciales mayoristas además de algunas zonas de expansión comercial al occidente del casco urbano.

Industria.

Las zonas industriales actuales expresadas en el mapa 27 están ubicadas al norte del casco urbano, siendo el 50% de ellas desarrolladas y el otro 50% están proyectadas según el EOT, las dotaciones a nivel industrial son; el matadero municipal y la zona de salida al oriente en la bomba de servicio.

Institucional.

Los usos institucionales están subdivididos en tres grupos; el institucional 1 comprendido como las instituciones de bajo nivel e impacto dentro de la ciudad, como los colegios de baja capacidad e iglesias de garaje. El grupo 2 esta comprendido como los colegios grandes, la estación de policía, la iglesia principal y la registraduría general. El grupo 3 está comprendido por los dotacionales de alto nivel como la plaza de mercado, el hospital municipal y el colegio oficial del municipio. Brindando entre todos, una cobertura completa al casco urbano del municipio.

Residencial.

Las zonas residenciales del casco urbano están divididas en dos, la residencial consolidada marcada en amarillo las cuales tienen zonas donde el uso es mixto y las zonas proyectadas para viviendas de interés social y prioritaria las cuales aun no han sido postuladas como proyectos de vivienda para la paz.

Ambiental.

Las zonas ambientales del casco urbano están concentradas en las periferias de éste, en rondas de protección para las cuencas hídricas que abastecen a la cabecera municipal con el servicio de acueducto y facilita el desarrollo de las zonas de expansión tanto comerciales como residenciales.

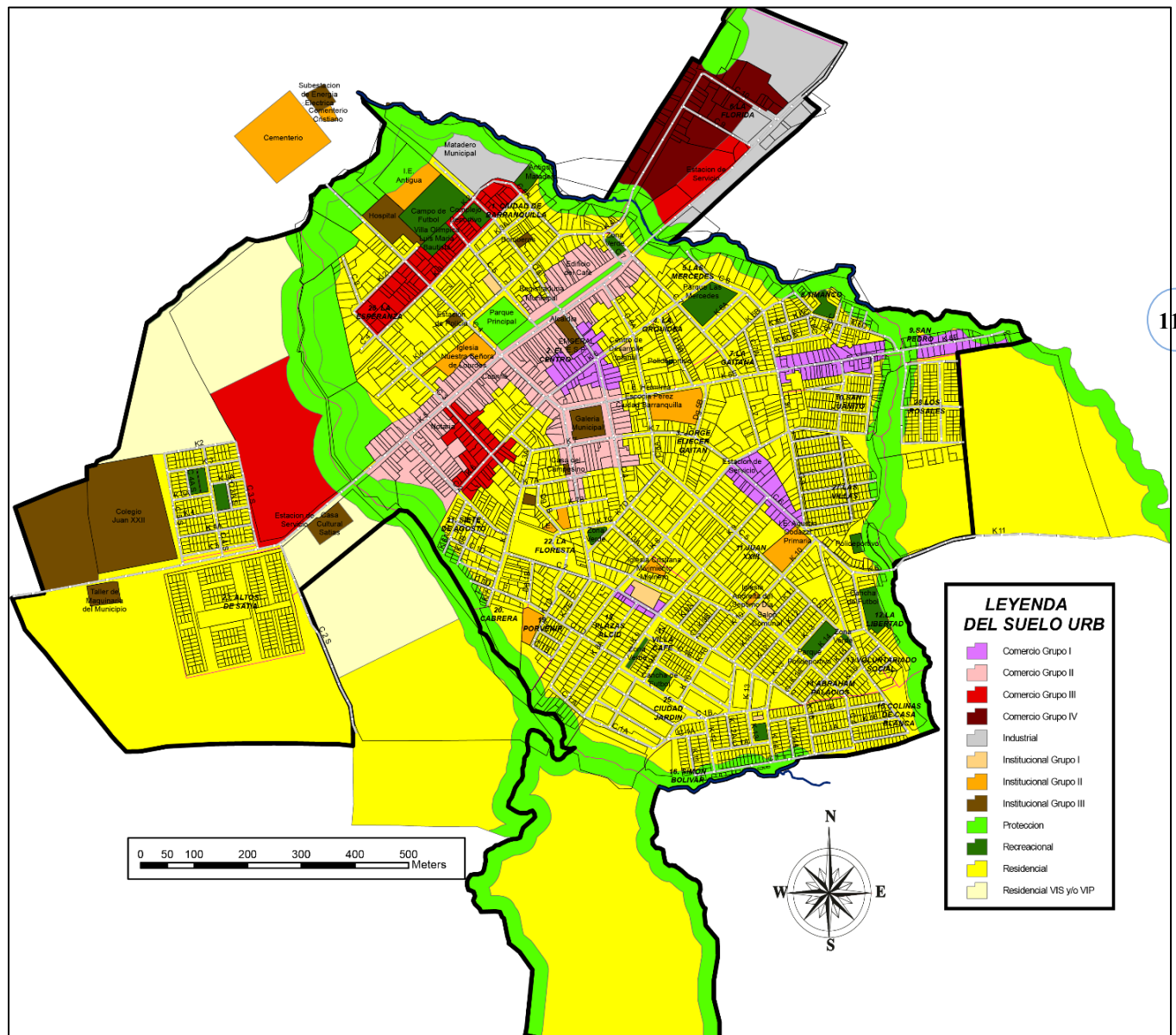
Debilidades.

En la zona centro del casco urbano se presenta una concentración de uso comercial y al norte una concentración de dotacionales y equipamientos aislando al sector sur que se utiliza en su mayoría para vivienda sin dejar de lado la subutilización de los predios con comercio no reconocido por el E.O.T

El equipamiento educativo más grande de uso público está desarrollado a las afueras del casco urbano, obligando a los estudiantes a desplazarse hasta el sector occidental para acceder a el servicio.

Potencialidades.

El E.O.T del municipio está constituido con el objetivo de organizar el uso del suelo de acuerdo con los sectores económicos, gracias a esto se pueden recuperar predios que están con utilizaciones diferentes y plantear renovaciones urbanas con el objetivo de consolidar sectores definidos para el cumplimiento del Esquema de Ordenamiento Territorial.



Mapa 27 Delimitación, Uso y Actividad del Suelo Territorial de la Cabecera Municipal

Infraestructura Vial y de Transporte – Escala Micro.

La infraestructura vial del casco urbano de Algeciras está compuesta por una malla vial organizada y clasificada debido a su importancia o la función que cumple en el sistema de movilidad del municipio, constituida por vías rurales, locales, arteriales y zonales cada una con su función específica dentro del perímetro urbano.

Las vías municipales que de la cabecera municipal a el resto de las veredas y centros poblados del municipio tienen un total de 334 km de vías terciarias. Que se utilizan por vehículos de transporte público de pasajeros desde el parque central del municipio que hace las veces de terminal de transportes junto con el servicio de moto taxi que surgió en el 2006 debido a la necesidad de un mejor sistema de transporte público y a un menor precio.

El lugar en donde se sitúan los vehículos de transporte público tanto local como municipal es el parque principal, lugar donde tradicionalmente están ubicados los terminales de transporte improvisados en todos los pueblos del departamento así como se observa en la imagen a continuación, además de hacer de la plaza principal uno de los lugares más comerciales en el casco urbano debido a que el tránsito de pasajeros que se dirigen a otras zonas del país o del municipio tiene contacto directo con el sector.



Imagen 9 Terminal de transportes en la plaza central

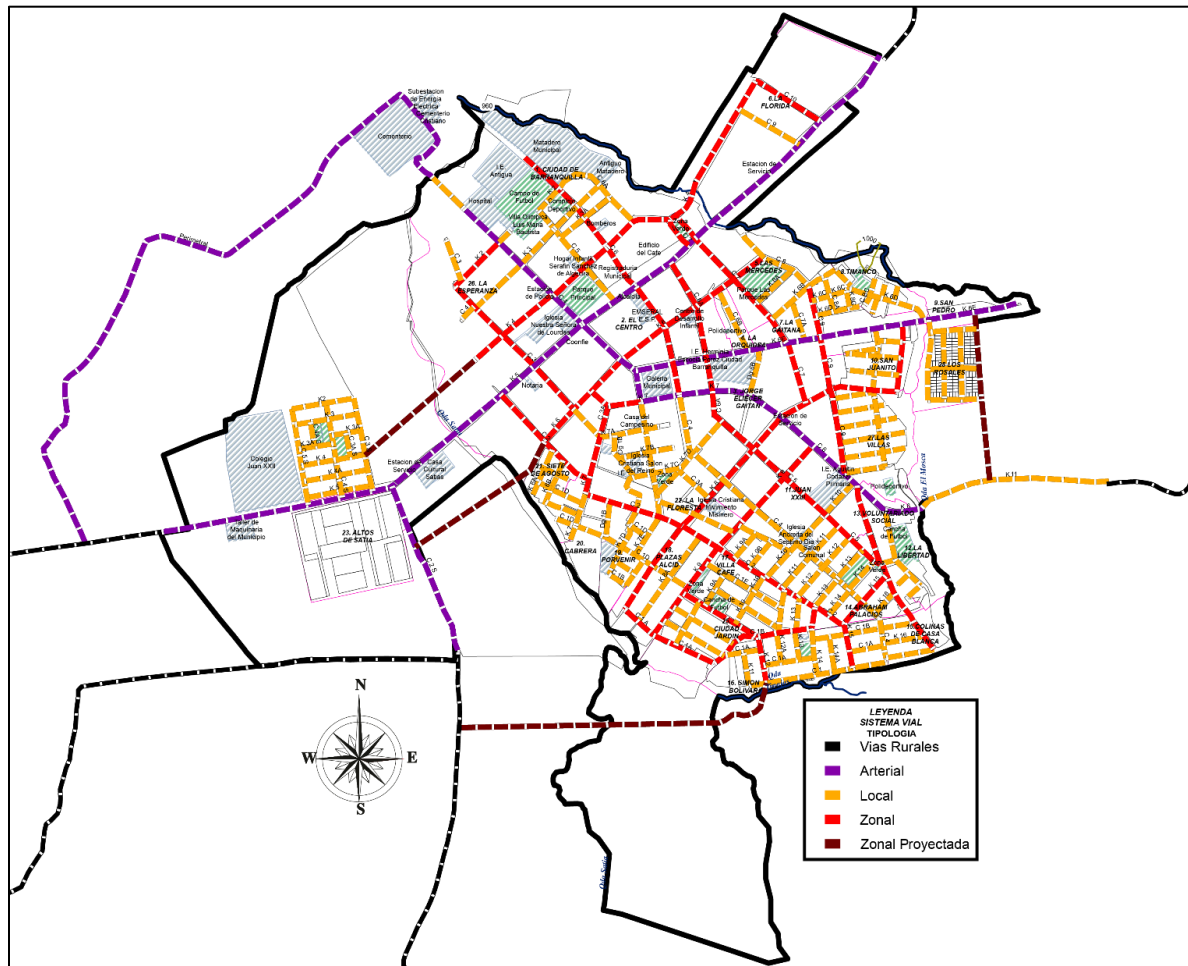
Debilidades.

Las vías locales y zonales en su mayoría no cuentan con una infraestructura adecuada para el correcto funcionamiento de la movilidad impidiendo garantizar el correcto funcionamiento del sistema de transporte y tránsito no solo de vehículos sino de peatones y usuarios en condiciones de discapacidad.

Potencialidades.

Las vías zonales proyectadas en el E.O.T contribuirán para el mejoramiento de la infraestructura de tránsito y movilidad para el correcto funcionamiento del sistema de transporte del municipio conectando sectores aislados entre sí disminuyendo el embotellamiento de vías arterias o locales de baja capacidad.

Las vías zonales y proyectadas pueden llegar a convertirse en vías arterias del municipio pudiendo plantear la constitución de un anillo vial en pro de mejorar la movilidad y hacer del municipio un municipio competitivo en cuanto actividades económicas a comparación de las grandes ciudades.



Mapa 28 Infraestructura Vial y de Transporte de la Cabecera Municipal

Infraestructura de Servicios Públicos – Escala Micro.

El área del casco urbano del municipio de Algeciras cuenta en su totalidad con cobertura de los servicios públicos básicos que son; electricidad, acueducto, alcantarillado y aseo. Como se muestra en el mapa, toda la red de acueducto llega a cada sector de esta misma manera el alcantarillado y la red de electricidad con la misma distribución como se muestra.

117

Las empresas encargadas de prestar el servicio a la cabecera municipal son; Electrohuila (departamental) y Emseral (municipal), prestando servicios de electricidad y acueducto, alcantarillado, aseo respectivamente.



Imagen 10 Logo de empresa prestadora de servicio de electricidad

Acueducto.

La microcuenca de la quebrada la Perdiz es la que abastece el acueducto urbano del municipio y de muchas veredas más, la administración ha realizado la compra de varios predios con el fin de conservar la microcuenca vital para el servicio de agua para los habitantes del casco urbano. Con una cobertura del 96.7% a 2421 suscriptores entre residenciales (2370), comerciales (30), y oficiales (21).

Alcantarillado.

El 94.76% del sector urbano cuenta con la cobertura de alcantarillado, el 98.60% de los centros poblados y el 4.19% del área rural.

Aseo.

El municipio entrega los residuos sólidos al relleno sanitario los Ángeles de Neiva con un promedio es de 160 toneladas al mes.

Gas Natural.

Algeciras cuenta con una planta de gas comprimido que abastece a 1432 usuarios urbanos que equivalen al 56.31% del total de las viviendas; está en su fase de terminación las redes para la conducción del gas, desde el sitio conocido como el cruce hasta la planta



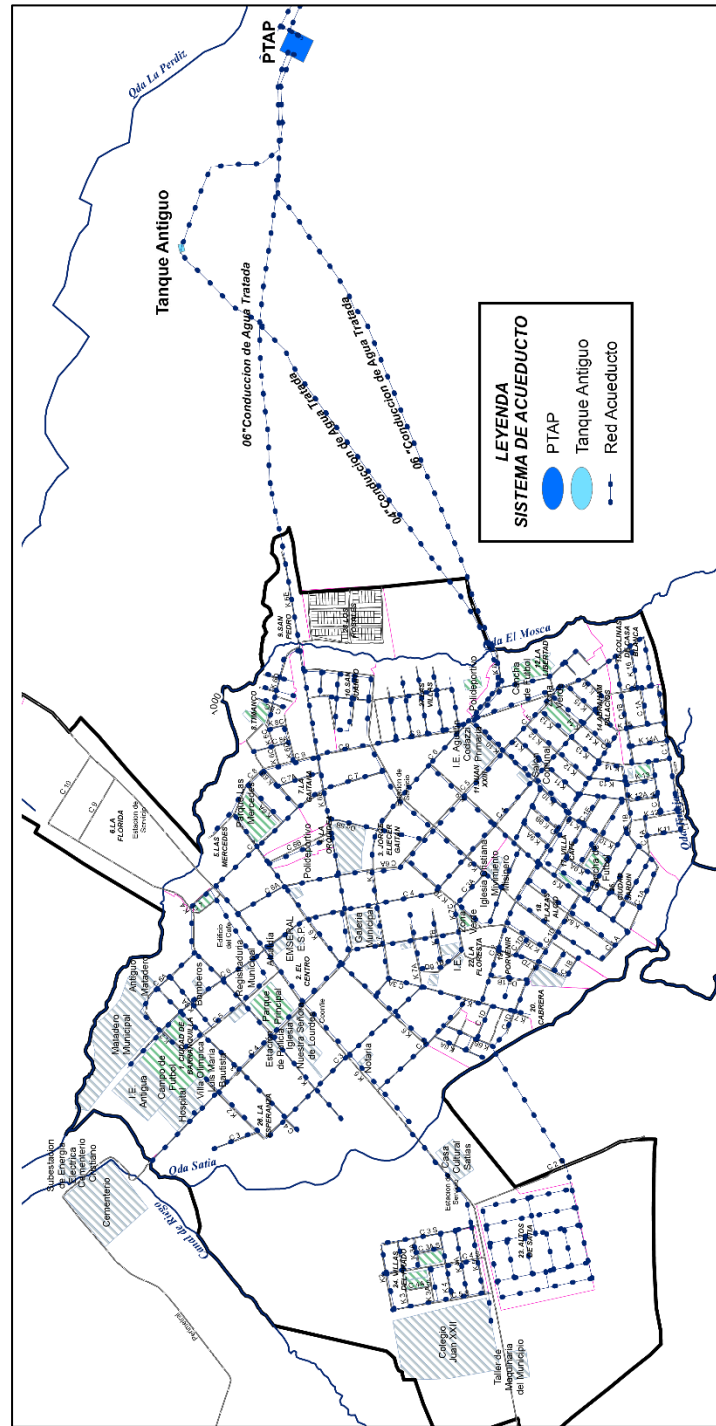
Imagen 11 Logo empresas públicas de Algeciras

Debilidades.

Las redes de servicio público para las zonas de expansión estipuladas en el E.O.T no están proyectadas dando oportunidad a la creación de redes de manera incorrecta y sin garantizar las conexiones correctas para el desarrollo en unos años.

Potencialidades.

En la actualidad el sistema de servicios públicos del municipio de Algeciras cuenta con redes idóneas para la prestación del servicio a la totalidad de los habitantes sin excepción alguna, además de ser una red distribuida de acuerdo con la malla urbana facilitando así la expansión de las redes y el desarrollo urbano.



Mapa 29 Infraestructura de Servicios Públicos en la Cabecera Municipal

Dinámica Demográfica – Escala Micro.

En el municipio de Algeciras, más del 80% de la población habita en estrato 1 y 2, el estrato 3 está concentrado en las zonas donde el comercio está consolidado según el uso del suelo y el estrato 1 predomina en las zonas de expansión. Cuenta con una población total en la cabecera municipal de 10.334 habitantes, 5.270 hombres y 5.064 mujeres.

121



Gráfico 13 Dinámica demográfica Algeciras (2017)

Temperatura.

El casco urbano de Algeciras se caracteriza por sus bajas temperaturas, en las horas nocturnas la temperatura puede bajar hasta 20°C y subir hasta 27°C, es uno de los municipios más frescos del departamento gracias a su altitud y su topografía.

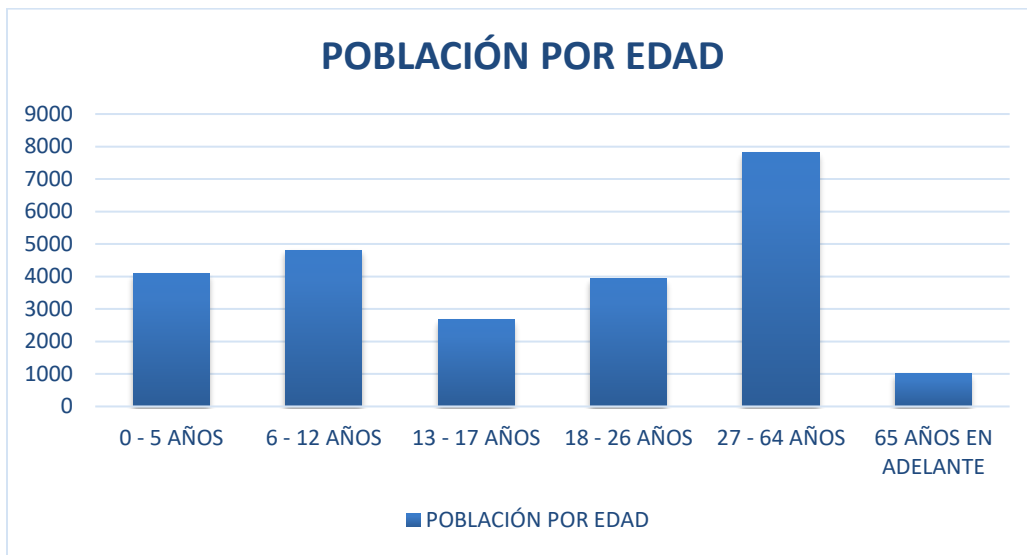


Gráfico 14 Población por edad Algeciras (2017)

La población con mayor porcentaje es de 27 a 64 años, el rango de edad madura, seguido por el rango de 6 – 12 años denominado infancia.

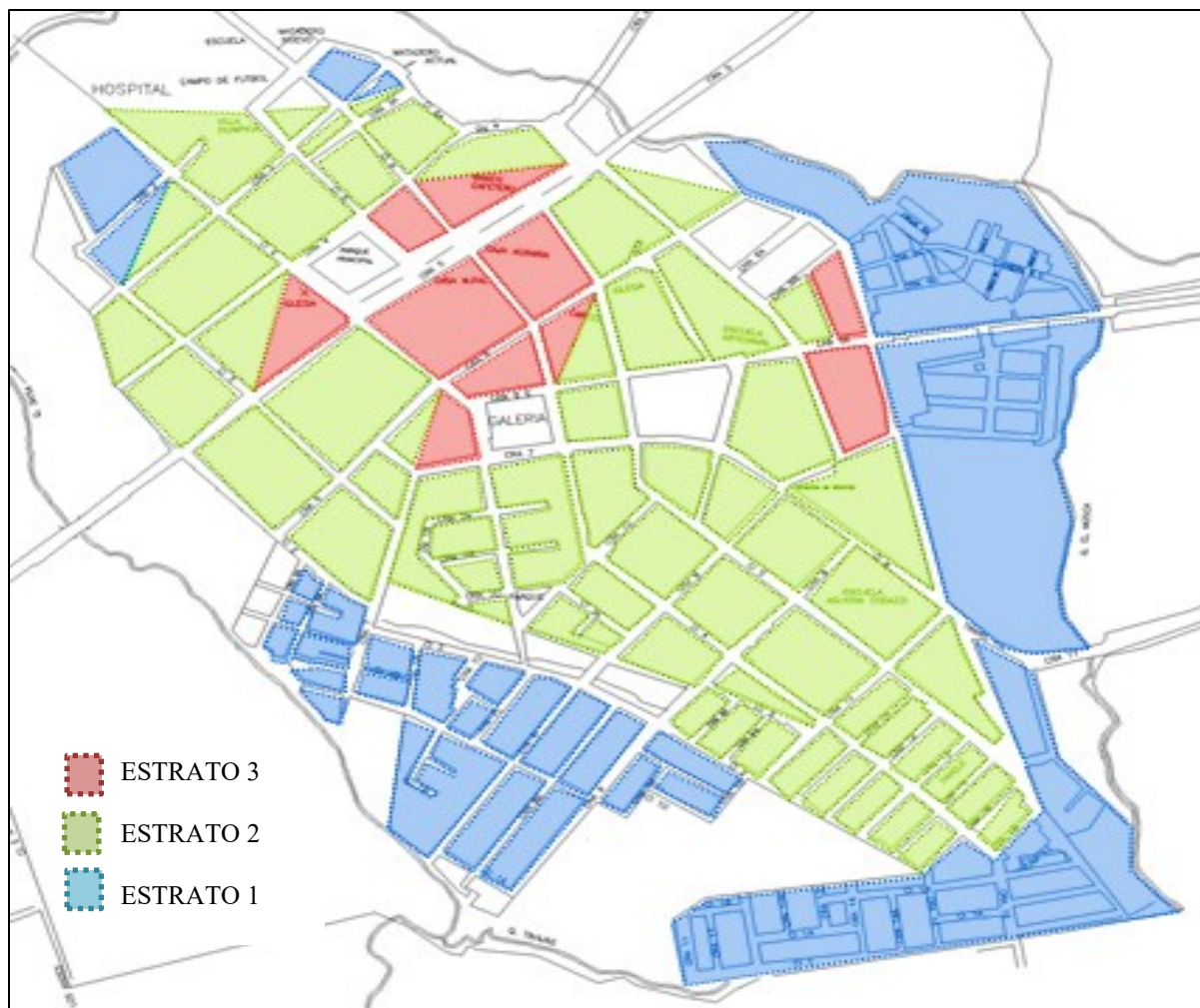
Debilidades.

Las zonas de expansión previstas en el E.O.T están establecidas en zonas de estrato 1 aledañas a sectores marginales que en algunas partes están invadidos por asentamientos afectando de manera directa con la ocupación de los terrenos vitales para el desarrollo urbano del municipio y la reactivación de la industria y el comercio primordiales en el plan de desarrollo y posconflicto del gobierno nacional.

Potencialidades.

Las zonas de expansión gozan de estratificación baja, apoyando el inicio de empresas y construcciones de nueva infraestructura para la zona industrial y de comercio agrícola garantizando el bajo costo de manutención e impuestos ayudando a los productores agrícolas a

iniciar empresa y reactivar la economía de la región en busca de un correcto desarrollo del posconflicto.



Mapa 30 Dinámica Demográfica de la Cabecera Municipal

Patrimonio: Territorio, Bienes de Interés Patrimonial – Escala Micro.

En la cabecera municipal del municipio existen solo dos equipamientos patrimoniales ubicados sobre el eje vial arterial que atraviesa la zona centro; los puntos patrimoniales son la emblemática iglesia de nuestra señora de Lourdes y la hacienda Satia (patrimonio histórico y cultural del municipio)

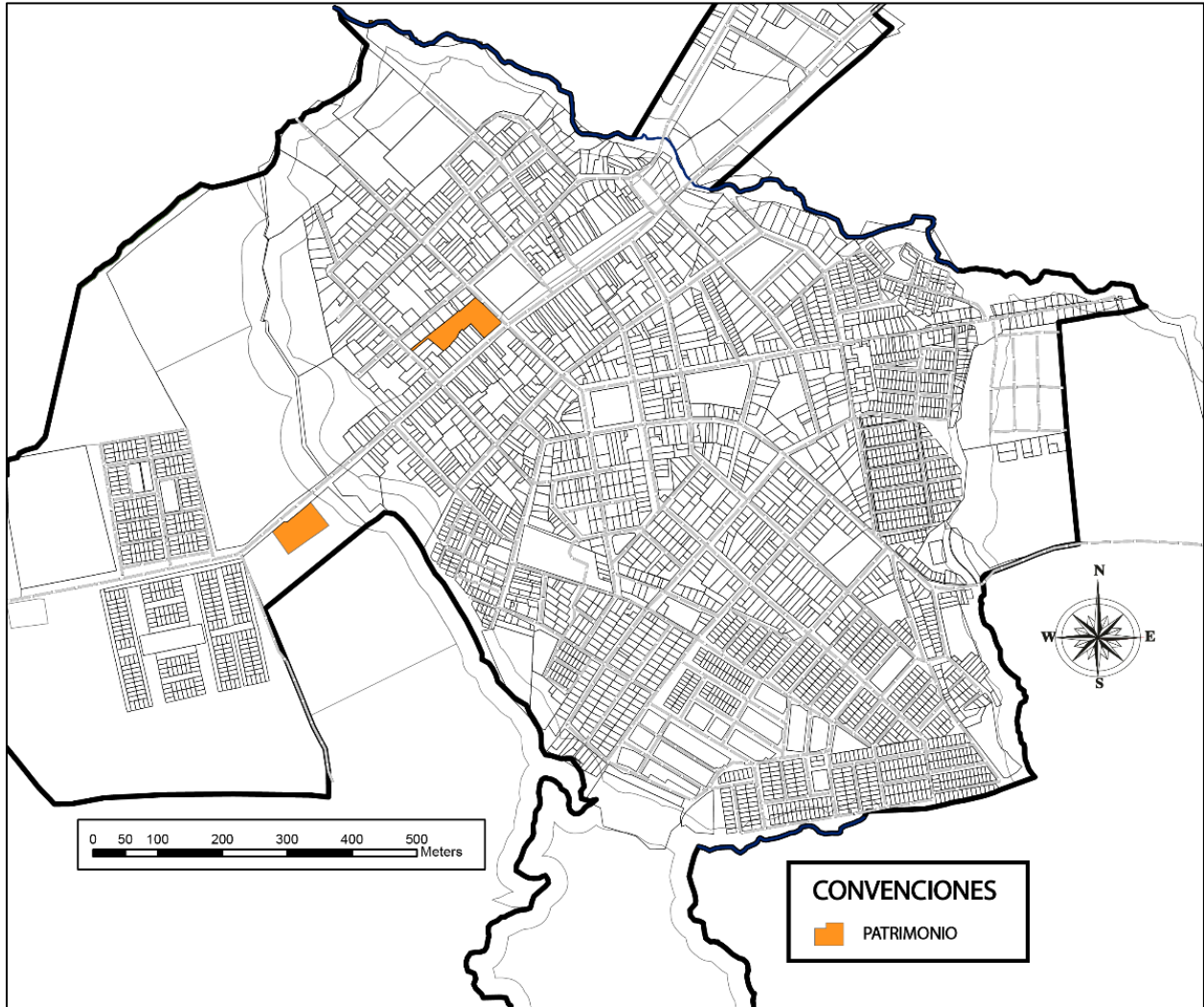
124

Debilidades.

El municipio carece de puntos patrimoniales representativos a nivel nacional desaprovechando el potencial agrícola y natural que posee la región al no tener puntos declarados patrimonio cultural o natural.

Potencialidades.

Debido al papel que tuvo el municipio de Algeciras en el conflicto armado que afectó Colombia en los últimos 60 años hay motivos para querer declarar al municipio como uno de los puntos patrimoniales del posconflicto buscando así una reconciliación y un reconocimiento al sufrimiento soportado por la población.



Mapa 31 Puntos Patrimoniales de la Cabecera Municipal

Área de Contexto: Cabecera Municipal de Algeciras – Relaciones Dinámicas.**Condiciones Económicas – Escala Micro.**

Las actividades económicas que caracterizan al municipio y a los habitantes de este son las actividades agrícolas entre ellas la agricultura y la ganadería, en la cabecera municipal uno de los puntos de referencia económicos es la galería principal, además del comercio de productos artesanales y típicos de la región que según el E.O.T se consolidan alrededor del mercado.

Otra actividad económica que se desarrolla en la cabecera municipal es el comercio interno de compra y venta de productos de cualquier tipo lo que ayuda a que más gente de otros municipios y de las zonas rurales y sean considerados fuentes primordiales de abastecimiento.

Agricultura.

Es la principal actividad económica del municipio y la región. Tiene como producto principal los producidos en los cultivos transitorios como el maíz, el arroz y el trigo, con una producción aproximada de 29.500 toneladas de alimentos al año y utilizando 10.300 hectáreas cosechadas dando como resultado un promedio de 2.9 toneladas por hectárea cosechada.

Comercio urbano.

El comercio del casco urbano esta dividido en tres grupos, el de bajo nivel y uso mixto, el de nivel medio con alto flujo de personas y alto impacto en zonas comerciales consolidadas y el de nivel alto con altas capacidades como la central de abastos, cada una con su zona consolidada y debidamente marcada.

Institucionalidad económica

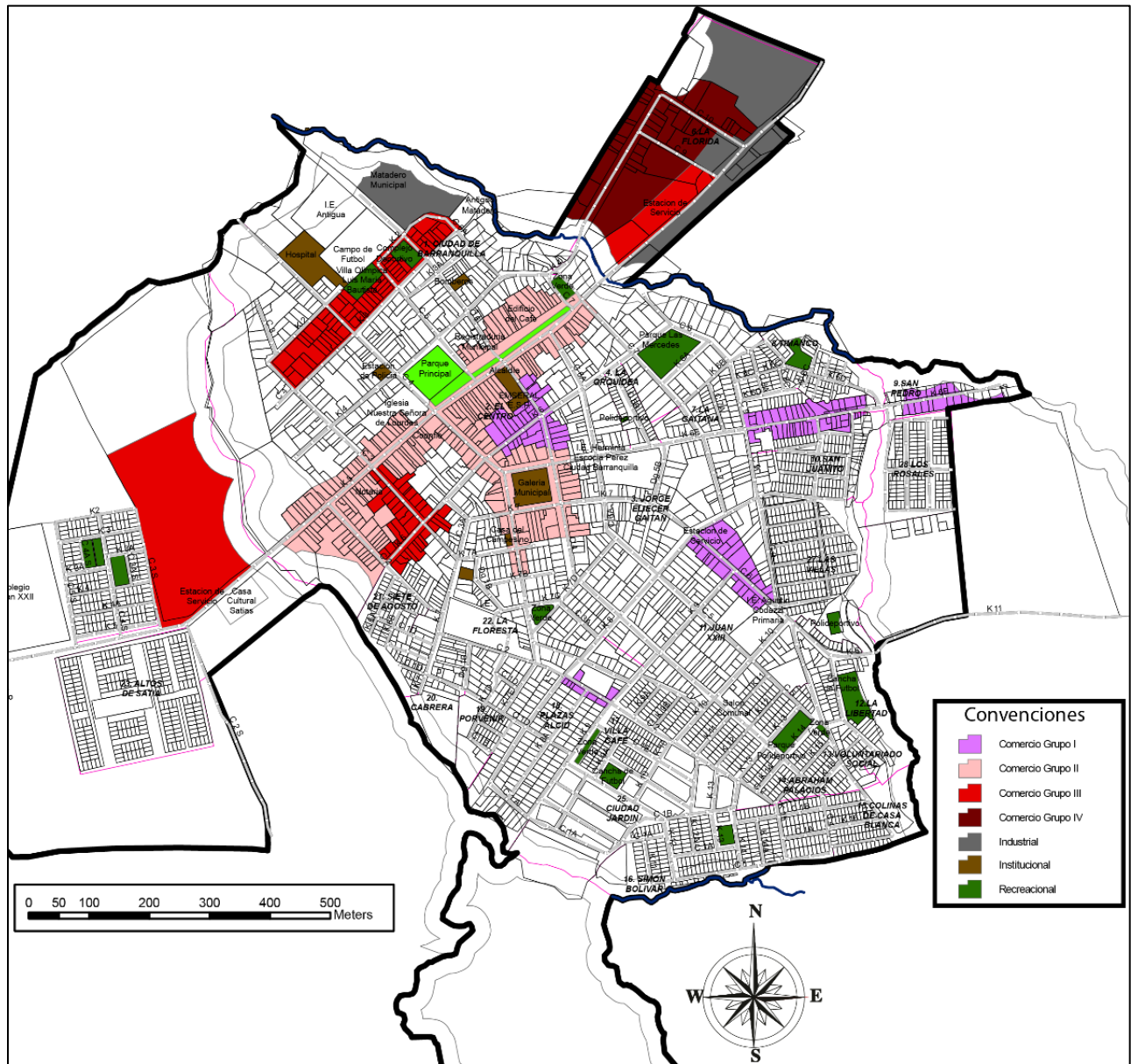
Las dotaciones institucionales son otras de las locaciones estratégicas, esta vez para el comercio ambulante o informal el cual se localiza en las zonas de alto tránsito de personas en horas específicas, pero de uno diario como la alcaldía, la plaza principal o la plaza de mercado.

Debilidades.

La economía de la región está basada en la producción agrícola la cual demanda una infraestructura idónea para la correcta comercialización de los productos realizada en la cabecera municipal donde la distribución y venta actualmente se ve empañada por el mal estado de la infraestructura comercial agrícola (Plaza de mercado) después de sufrir los ataques productos del conflicto armado colombiano.

Potencialidades.

Las actividades económicas de carácter industrial y de alta producción están concentradas solo en la zona norte del perímetro urbano exonerando a el resto del casco urbano de embotellamientos y congestiones en las zonas comerciales no industriales como las del centro y las del oriente dando pie al desarrollo de una zona industrial y comercial potenciando el desarrollo económico de la región.



Mapa 32 Condiciones Económicas de la Cabecera Municipal

Tránsito y Movilidad – Escala Micro.

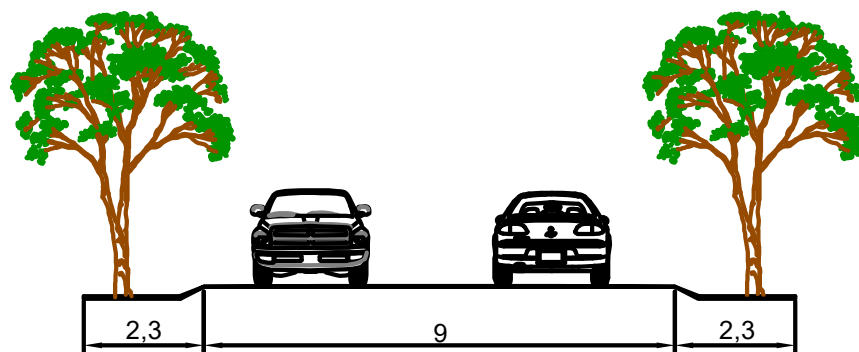
La movilidad del casco urbano del municipio de Algeciras está estructurada por una malla vial que cumple con la capacidad para soportar el tránsito que provoca el comercio artesanal y agrícola haciendo de la región una más competitiva a nivel productivo, aun en horas y días de alto tráfico (días de mercado), las vías más utilizadas por la población habitante de la cabecera municipal son; la carrera 5 que atraviesa en diagonal al casco urbano y pasa por el parque central además de ser la vía de acceso al municipio desde la ruta 45, la calle 4 que hacia el sur del área urbana se convierte en la calle 2C y la calle 6. Estas 3 vías son las principales en el casco urbano, de mayor perfil y más tránsito. El transporte público de mayor uso en el casco urbano es la moto taxi o moto carro, medio creado debido a la necesidad de transporte y movilidad y la ausencia de taxis y buses urbanos.



Imagen 12 Estación de mototaxis en la plaza central de Algeciras



Imagen 13 Perfil Vial Existente en avenida principal



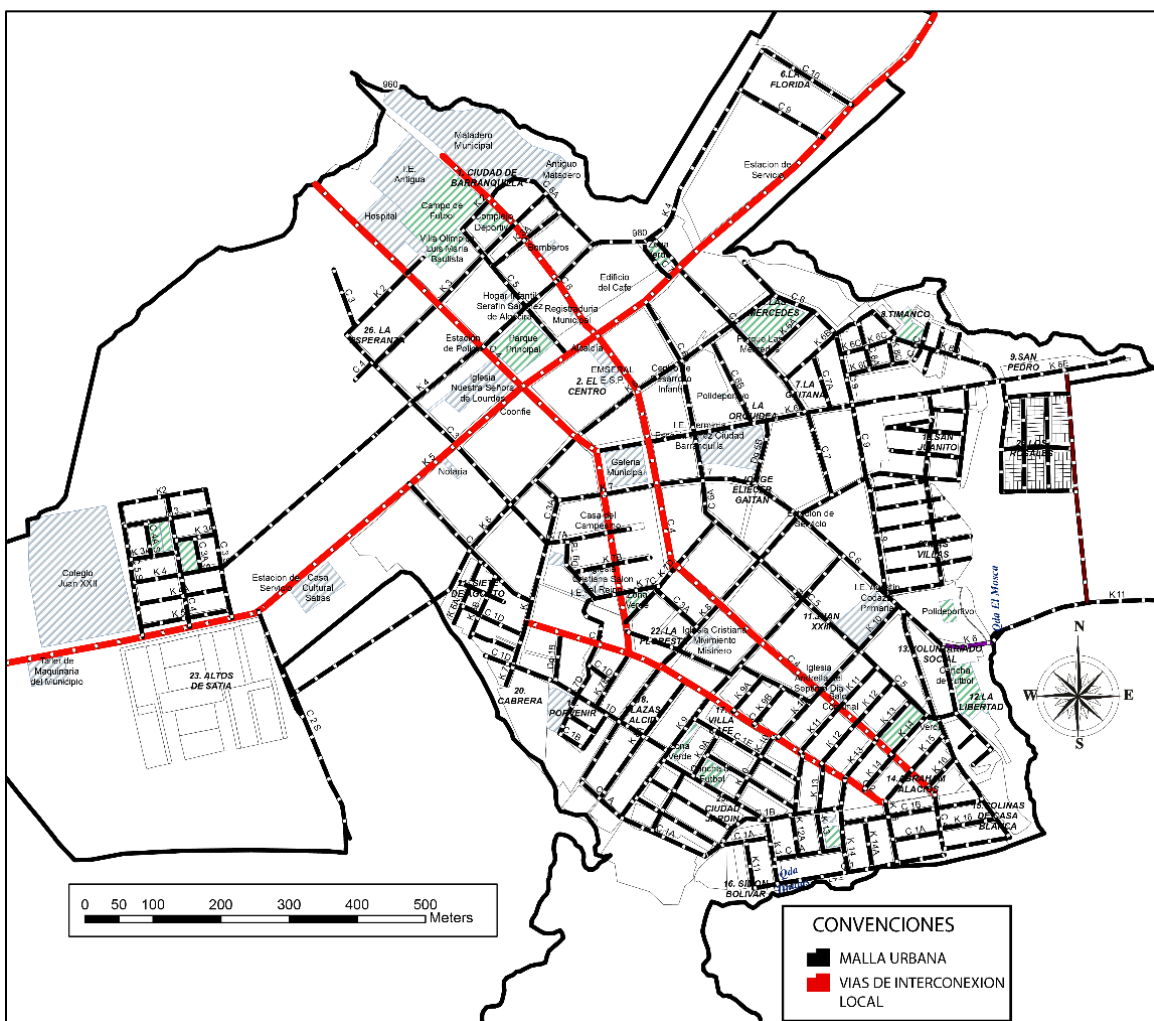
Debilidades.

La malla vial cumple con la capacidad para albergar el tránsito actual pero no está condicionada con la infraestructura adecuada, calzadas en mal estado y vías sin proyección de ampliación con miras al desarrollo del posconflicto y la reactivación económica de la región para entrar en competitividad.

Potencialidades.

Gracias al E.O.T las zonas de expansión establecidas contribuyen a la separación de la industria y el comercio agrícola de alto nivel con referencia al resto del casco urbano sin ser excluido dentro del perímetro, permitiendo planificar el desarrollo a nivel de infraestructura con el objetivo de suplir la demanda que generará el posconflicto y la reactivación económica del municipio mediante la producción agrícola y artesanal que caracteriza a sus habitantes.

131



Mapa 33 Tránsito y Movilidad de la Cabecera Municipal

Prestación de Servicios Dotacionales – Escala micro.

El municipio de Algeciras es reconocido en el departamento por ser uno de los mas afectados por la guerra en los últimos 50 años sin embargo posee una variedad de dotacionales a lo largo de la cabecera municipal, el servicio de salud, educación y recreación son atendidos en estos escenarios atomizados en todo el perímetro urbano.

La única institución educativa oficial del municipio con presencia en el área urbana es el colegio JUAN XXIII el cual cuenta con 4 sedes a lo largo de la cabecera municipal.

En el mapa 34 se localizan los predios urbanos en donde las dotaciones institucionales y recreacionales están presentes a lo largo del territorio, sin embargo, las dotaciones están categorizadas por grupos de forma ascendente siendo el número 1 las dotaciones de menor confluencia de gente y poco alcance de uso, las número 2 las de uso intermedio como el cementerio central, la iglesia principal y colegios intermedios, y el número 3 de uso frecuente y gran capacidad de servicio como el colegio principal, la plaza de mercado, las instituciones públicas y la alcaldía.

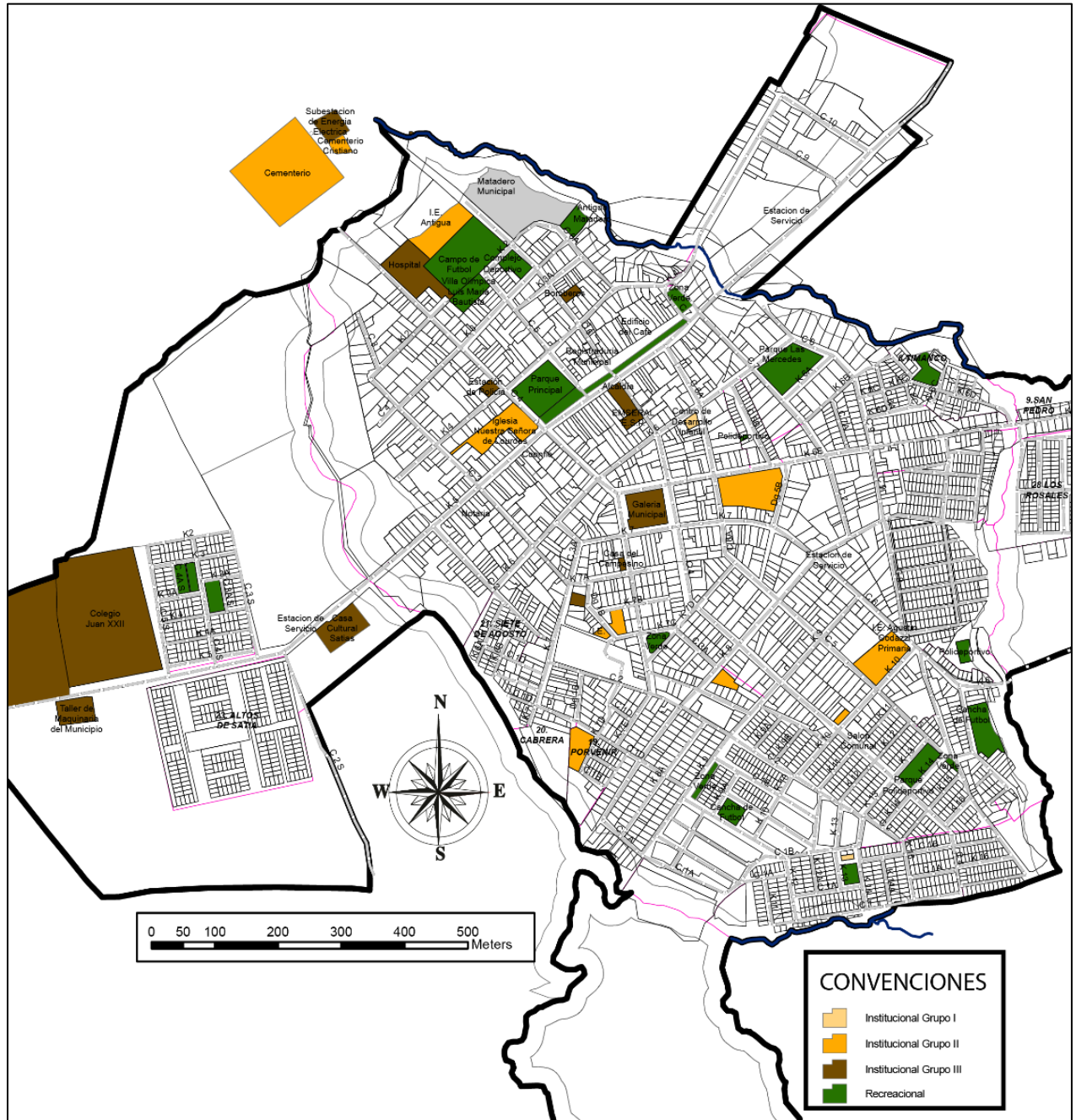
Por otro lado, los predios que albergan las zonas recreacionales aun cuando están atomizados por todo el casco urbano no cumplen con la demanda y la infraestructura que deberían tener para el correcto funcionamiento de zonas como por ejemplo la villa olímpica que además de ser demasiado pequeña no cuenta con una infraestructura adecuada para la utilización de la comunidad del municipio.

Debilidades.

Los escenarios y su implantación urbana existentes para la prestación de los servicios no están equipados para la atención de comunidad en situación de discapacidad discriminando de manera indirecta a la población golpeada en su mayoría por la guerra e impidiendo de manera directa el correcto desarrollo del plan para el posconflicto y la reconciliación.

Potencialidades.

Gracias a la ubicación de los predios donde están localizados los dotacionales, se puede realizar una adaptación de la infraestructura de estos para el correcto cumplimiento de los requerimientos de la población garantizando la correcta ubicación de los dotacionales para el cubrimiento por zonas a los usuarios.



Mapa 34 Prestación de Servicios Dotacionales de la Cabecera Municipal

Turismo; Atractivos Turísticos – Escala Micro.

Los atractivos turísticos en el municipio de Algeciras son puntos de referencia que sufrieron los golpes de la guerra y que hoy en día son reconocidos por lugareños y extraños por ser objetivo militar y soportar la presión del conflicto sin dejar de existir, además de la hacienda Satia (hito cultural de la región).



Imagen 14 Plaza de mercado de Algeciras

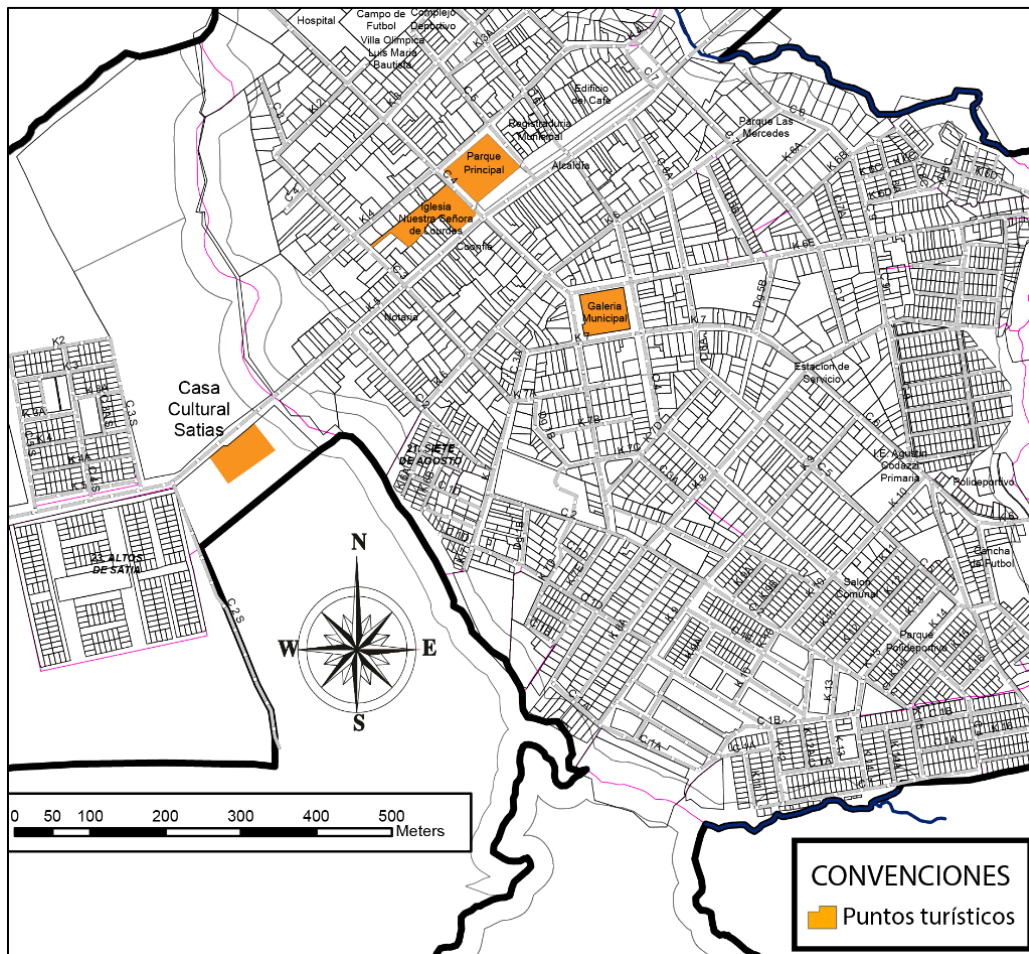
La plaza de mercado del municipio de Algeciras fue el blanco de numerosos ataques de las guerrillas en el periodo de los 50 años que lleva la guerra en proceso, sin embargo, hoy es un recuerdo golpeado y maltratado de las consecuencias de la guerra y las huellas que esta dejó.

Debilidades.

Para ser un municipio reconocido a nivel departamental y nacional como la despensa agrícola del departamento del Huila, la cabecera municipal de Algeciras no cuenta con puntos turísticos de alto impacto que sean atractivos para habitantes de otros municipios y departamentos desaprovechando el potencial turístico de la región.

Potencialidades.

Gracias al posconflicto y sus planes de recuperación y activación de la economía e industria la implementación de sitios turísticos con huellas de la guerra podría llegar a tener reconocimiento no solo de atractivo turístico sino de punto patrimonial en memoria de la guerra y sus víctimas (la comunidad local).



Mapa 35 Puntos Turísticos de la Cabecera Municipal

Cultura; Memoria y Manifestaciones Culturales – Escala Micro.

Algeciras debe ser considerada como una despensa no solo agrícola sino también cultural debido al gusto que poseen sus habitantes por las expresiones artísticas, soportado por la historia municipal con el surgimiento de grandes músicos, escultores y bandas ganadores de concursos departamentales y nacionales.

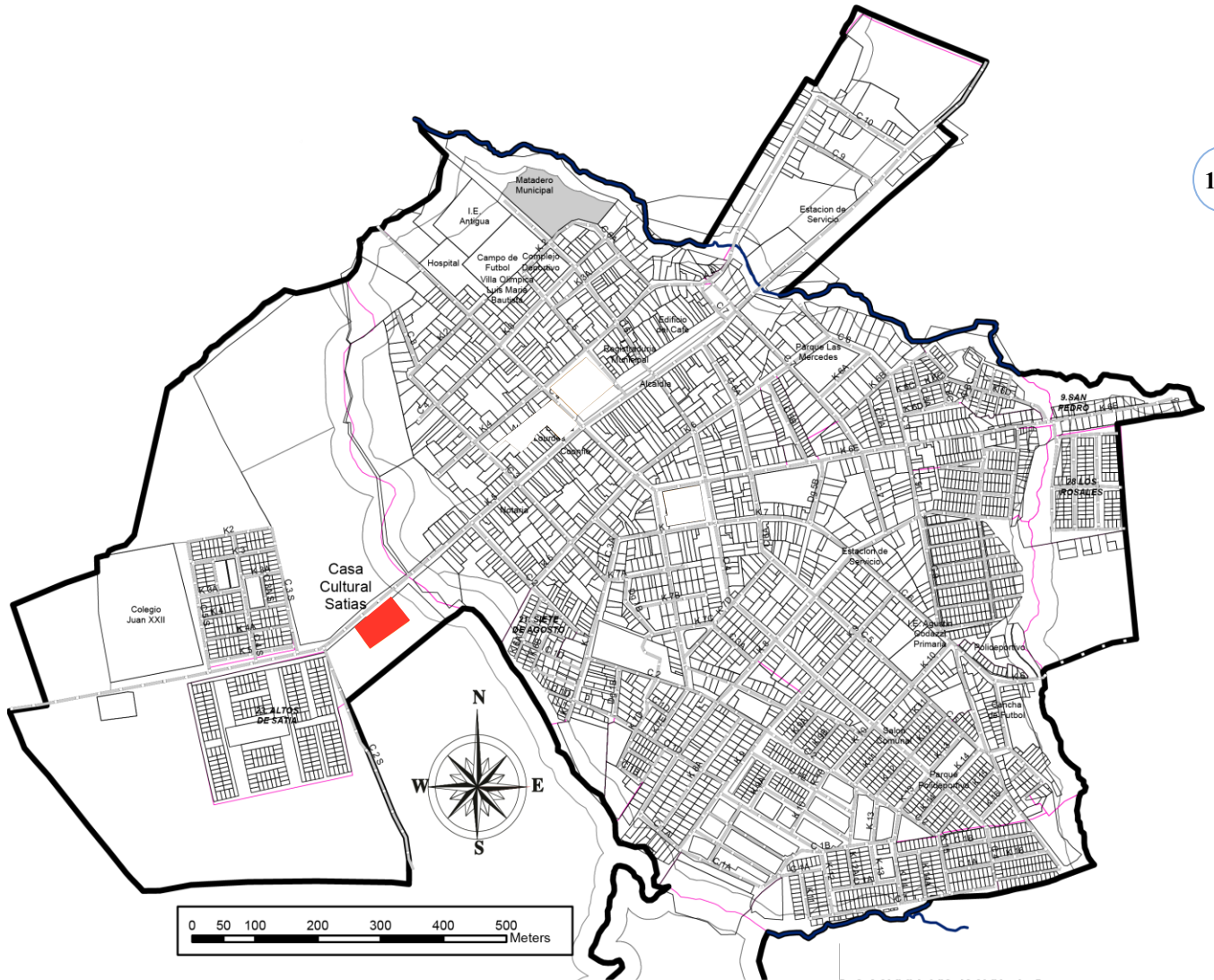
Sin embargo, a nivel institucional no existen escuelas o fundaciones de formación artística. El único dotacional cultural del municipio es la casa de la cultura e hito arquitectónico llamado Hacienda Satia, una de las edificaciones más antiguas y representativas del municipio, sobreviviente a los años en que la guerra golpeo con todas sus fuerzas la integridad del municipio y sus habitantes es por esto por lo que recibe el reconocimiento a nivel departamental como hito cultural del Huila.

Debilidades.

Para el reconocimiento e historia que tiene el municipio de Algeciras en todo su territorio carece de expresiones culturales y de dotaciones culturales urbanas en homenaje a su historia y antecedentes de vivencias a lo largo de la última centena de años.

Potencialidades.

El hecho de haber sido uno de los municipios considerados como los más afectados abre la puerta a un sinfín de posibilidades de proyección en expresiones culturales y artísticas en reconocimiento a la memoria de las habitantes víctimas del conflicto que perdieron sus vidas y las de sus familiares.



Mapa 36 Cultura de la Cabecera Municipal

Dinámica Poblacional – Escala Micro.



Gráfico 15 Dinámica poblacional casco urbano (2017)

El crecimiento poblacional en el municipio tomó un rumbo de sobre población y surgen los primeros asentamientos al inicio del conflicto hace 50 años, consolidando algunos barrios en lo que era la zona periférica de la cabecera municipal, en la actualidad la problemática de asentamientos crece en dirección a las zonas de expansión previstas en el E.O.T

El casco urbano de Algeciras está conformado por 28 barrios distribuidos como se muestra en el mapa 37 en la división y localización de cada uno de ellos.

Población en Condición de Discapacidad.

Algeciras es uno de los municipios del Huila más afectados con el conflicto armado que sufre Colombia desde hace más de 50 años, la población de Algeciras tiene 1.247 personas en situación de discapacidad en cualquiera de sus categorías; física, cognitiva, auditiva o visual que en su gran mayoría fueron afectados por la guerra, siendo estas discapacidades causadas en gran manera por el conflicto.

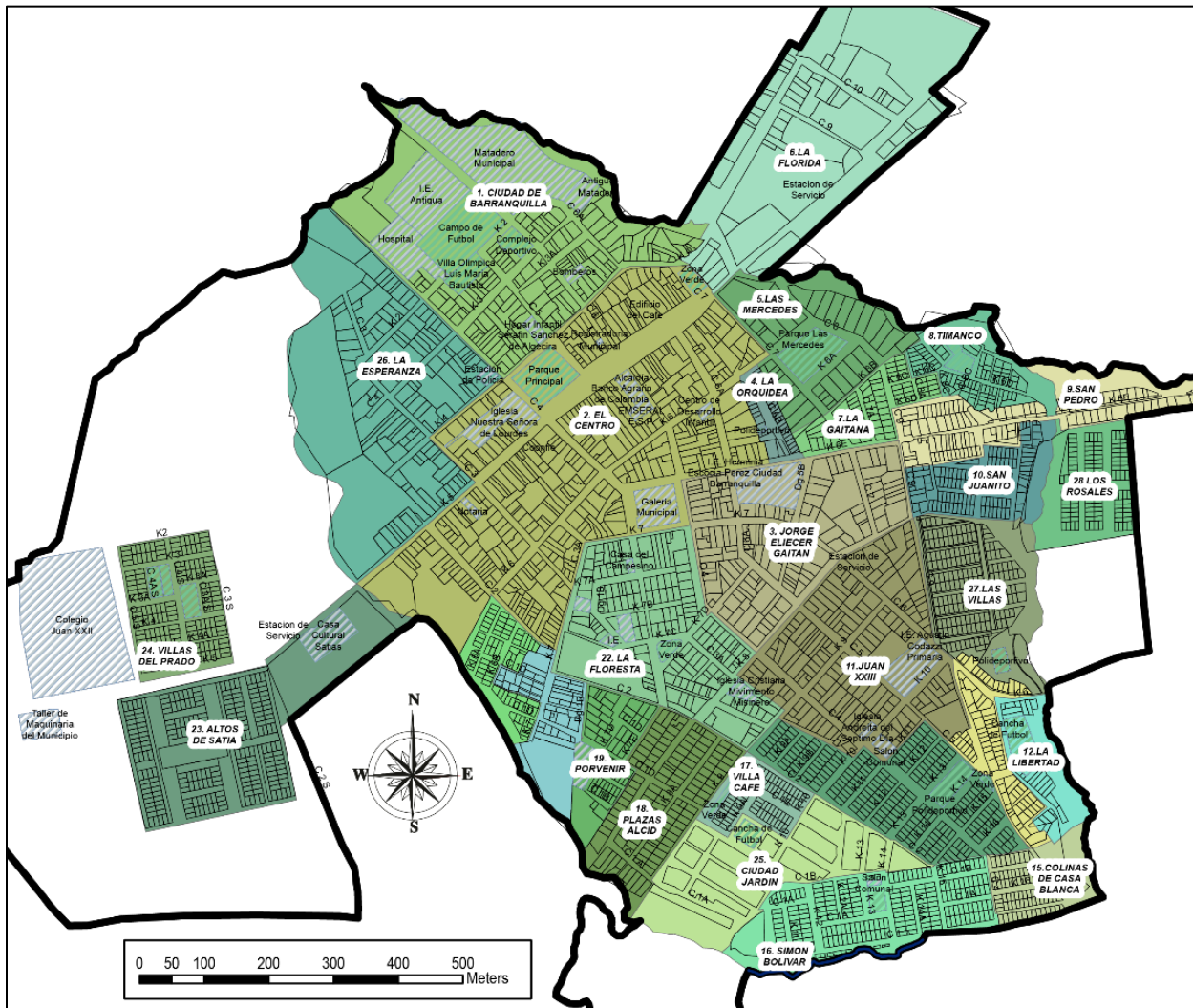
140

Debilidades.

Una de las mayores falencias en el E.O.T es la falta de planeación para contrarrestar la problemática de asentamientos en la cabecera municipal, problemática que surge gracias al desplazamiento forzado de habitantes del sector rural mediante amenazas por parte de las milicias izquierdistas, que en muchas ocasiones llegan al área urbana en busca de oportunidades y hasta se desplazan a nivel nacional.

Potencialidades.

La consolidación de nuevos barrios a partir de los asentamientos que se conformaron a lo largo de estos 50 años de conflicto armado ayuda en la actualidad a la conformación de sectores económicos y comerciales distantes de las zonas residenciales evitando la interferencia de intereses entre estas contribuyendo al desarrollo urbano con directrices para afrontar el posconflicto en el municipio de Algeciras.



Mapa 37 Dinámica Poblacional de la Cabecera Municipal

LEYENDA BARRIOS

- | | | | |
|---------------------------|-------------------------|----------------------------|----------------------|
| 1. CIUDAD DE BARRANQUILLA | 8. TIMANCO | 15. COLINAS DE CASA BLANCA | 22. LA FLORESTA |
| 2. EL CENTRO | 9. SAN PEDRO | 16. SIMON BOLIVAR | 23. ALTOS DE SATIA |
| 3. JORGE ELIECER GAITAN | 10. SAN JUANITO | 17. VILLA CAFE | 24. VILLAS DEL PRADO |
| 4. LA ORQUIDEA | 11. JUAN XXIII | 18. PLAZAS ALCID | 25. CIUDAD JARDIN |
| 5. LAS MERCEDES | 12. LA LIBERTAD | 19. PORVENIR | 26. LA ESPERANZA |
| 6. LA FLORIDA | 13. VOLUNTARIADO SOCIAL | 20. CABRERA | 27. LAS VILLAS |
| 7. LA GAITANA | 14. ABRAHAM PALACIOS | 21. SIETE DE AGOSTO | 28. LOS ROSALES |

Gráfico 16 Leyenda barrial casco urbano

Matriz DOFA

Tabla 7 Matriz DOFA

<i>FACTOR</i>	<i>DEBILIDADES</i>	<i>OPORTUNIDADES</i>
<i>Social</i>	<p>La ausencia de un medio de transporte público legal y organizado que cumpla con los requisitos mínimos para su funcionamiento</p> <p>Poca accesibilidad a un nivel de vida digno con cobertura de servicios públicos en zonas de amenaza y afectación</p> <p>Debido al desplazamiento, la demografía urbana disminuyo causando el deterioro del sistema comercial y económico</p>	<p>Incorporación de planes para el mejoramiento educativo de nivel superior y potencializar la zona</p> <p>Gestión e implementación por parte de la administración municipal de un plan de atención y reparación para las víctimas del conflicto armado</p>
	<i>FORTALEZAS</i>	<i>AMENAZAS</i>
	<p>Apoyo de parte del Estado para la reparación de las víctimas, erradicación de cultivos ilícitos e implementación de proyectos productivos.</p>	<p>Ausencia de organizaciones o fundaciones dedicadas a la atención de víctimas y victimarios del conflicto armado en camino a la reconciliación</p>

Social Disminución de las personas y/o familias completas desplazadas de sus viviendas o afectadas física y emocionalmente por el conflicto armado

Presencia de grupos disidentes de las guerrillas en zonas rurales con presencias y hostigamientos en zonas urbanas

Ambiental **DEBILIDADES**
Contaminación de las cuencas hídricas con presencia en el casco urbano por parte al desemboque del alcantarillado municipal y demás puntos de desechos urbanos

OPORTUNIDADES
Planes de recuperación y protección de los ecosistemas y cuencas hídricas con presencia en la zona para una preservación garantizada por parte de la administración mediante la constitución de reservas naturales

El mal manejo de residuos por parte de los dotacionales municipales como la plaza de mercado genera un ambiente incómodo para comerciantes y compradores por los olores y la contaminación producto de ello

Planes de concientización y preservación de fauna y flora en el municipio mediante la creación de parque naturales por parte del Estado

Ambiental ***FORTALEZAS***

Presencia de un clima templado con poca precipitación de lluvia

Las rondas hídricas de los afluentes que intervienen en la zona son respetadas según la norma

Interés por parte de la administración municipal por la conservación de la microcuenca que abastece al acueducto municipal

Económico ***DEBILIDADES***

Debido al deterioro a lo largo de los años y los golpes sufridos durante la guerra en la infraestructura comercial del área central del casco urbano, el potencial y la competitividad económica disminuyó notablemente

Económico La ausencia de un terminal de transporte y carga tanto municipal como nacional.

AMENAZAS

Contaminación de afluentes de agua en las zonas rurales y urbanas debido al mal manejo de residuos de la industria y comercio en todo el municipio

Explotación indebida de los ecosistemas fundamentales en el desarrollo de la actividad agrícola del municipio

Afectación directa por riesgo de inundación en algunas zonas del casco urbano principalmente la comercia e industrial

OPORTUNIDADES

Incremento en sistemas de capacitación y educación cultural de parte del Estado para los campesinos en la optimización de sus cultivos y producción agrícola en general

La implementación de un plan de movilidad que supla las necesidades de transito de carga y pasajeros para un desarrollo económico

FORTALEZAS

Aumento en la comercialización de productos agrícolas para la exportación a otras zonas del país gracias al acuerdo de paz

Se fomenta la inversión mediante la financiación de proyectos productivos para la recuperación y reactivación de la economía a partir de la industria por el gobierno nacional.

Urbano

DEBILIDADES

Las zonas aledañas al sector de industria y comercio están catalogadas como zonas de amenaza

La concentración comercial e institucional en la zona céntrica genera inconvenientes de contaminación visual y de movilidad

AMENAZAS

Localización en el EOT de zonas comerciales de expansión en sectores identificados por amenaza de remoción o sismos, poniendo en riesgo el sector económico

OPORTUNIDADES

Recuperación del espacio público de la zona comercial, institucional e industrial

Reubicación y renovación del lote e infraestructura de la plaza de mercado municipal proyectado en el E.O.T

Urbano

Falta de mantenimiento en la infraestructura vial en todo el casco urbano

FORTALEZAS

La topografía del casco urbano es en su mayoría plana y con pendientes leves

Las zonas comerciales están localizadas en un sector consolidado garantizando un uso del suelo estructurado y ordenado

Vías locales proyectadas en función del desarrollo urbano pronosticando el colapso de la movilidad en el E.O.T

Recuperación del espacio público efectivo y dotaciones recreacionales con infraestructura en mal estado

AMENAZAS

Localización poblacional en sectores con riesgo y amenaza por sismos o remoción en masa

Vías de conexión intermunicipal en mal estado afectando el desarrollo del municipio

Fortalezas – Oportunidades (FO)

Factor Social

Implementar campañas de educación acerca del posconflicto, el perdón y la reconciliación utilizando la recreación como método de acercamiento a la comunidad que ha sufrido por décadas de la presión del conflicto con el objetivo de apoyar y acelerar el proceso de reinserción social de aquellos militantes desmovilizados y la reconciliación con las víctimas que quedaron o no marcadas por la guerra.

147

Factor Ambiental

Organizar campañas de concientización y ayuda a la limpieza y preservación de los afluentes hídricos que tienen presencia en el casco urbano de Algeciras además de proyectar dentro del plan de desarrollo que debe realizarse al 2020 el manejo adecuado de residuos de alcantarillado tanto de aguas domésticas y no domésticas mediante una planta de tratamiento de aguas residuales (PTAR).

Factor Económico

Proyectar el impulso de un plan de movilidad y desarrollo económico de la mano del gobierno nacional que pueda proporcionar a los campesinos y comerciantes de la región una potencialización de la producción agrícola y la economía reemplazando los cultivos ilícitos por cultivos de alta producción y el apoyo del Estado en la comercialización de estos.

Factor Urbano

Desarrollar de manera ordenada las proyecciones estipuladas en el E.O.T cuidando que el sistema de movilidad y el uso del suelo conserven un orden en función de los habitantes del municipio mejorando la infraestructura vial y consolidando zonas de uso especial y de renovación urbana.

148

Fortalezas – Amenazas (FA)

Factor Social

Fomentar la estructuración de proyectos para fundaciones u organizaciones que tengan como objetivo el apoyo y el acompañamiento a los actores del conflicto armado tanto víctimas como victimarios en su reinserción y el apoyo que el Estado brinda para estas comunidades.

Factor Ambiental

Implementar decretos para la protección y la conservación de las cuencas hídricas y sus rondas no solo por la protección al ecosistema sino por el correcto desarrollo y la prevención de desastres naturales a causa de inundaciones o avalanchas en los predios que violan el área de protección ambiental.

Factor Económico

Analizar y modificar el E.O.T del municipio para reubicar las zonas de expansión comercial e industrial de las áreas con riesgo de amenaza por inundación u otra catástrofe natural para el correcto desarrollo urbano.

Factor Urbano

Desarrollar un plan de mejora para la infraestructura vial y una ampliación de perfiles en zonas de consolidación comercial para la potenciación de la economía desde una perspectiva industrial y de comercio a gran escala.

Debilidades – Oportunidades (DO)

149

Factor Social

Reincorporar de manera social y económica a los actores de los episodios de guerra que tuvo como campo de batalla el municipio de Algeciras, tanto víctimas como victimarios merecen una segunda oportunidad y la mejor manera es ayudando a construir un mejor ambiente de convivencia y apoyando al desarrollo del transporte público y otras facetas en las que el municipio es precario.

Factor Ambiental

Desarrollar planes de manejo de residuos provisionales mientras se lleva a cabo la implementación de la PTAR para el manejo de aguas residuales además de mejorar la calidad del servicio de recolección de basuras con personal para el aseo de las calles y espacios públicos de alto comercio los cuales son los más afectados por el problema de basuras en el suelo.

Factor Económico

El mantenimiento de la infraestructura industrial, comercial y de transporte es esencial para el correcto desarrollo urbano del municipio para la reactivación económica y productiva que caracteriza a la región.

Factor Urbano

Socializar el cambio de localización de la plaza de mercado junto con la comunidad del municipio en pro de informar la intención de ayudar a la renovación urbana para mejorar la movilidad del casco urbano y el municipio en general además de educar a la población para la recuperación del espacio público por parte de cada uno de los habitantes.

Debilidades – Amenazas (DA)

Factor Social

Trabajar para una reincorporación de los desmovilizados y aquellas personas víctimas de la guerra en los planes de desarrollo brindando empleo a estas minorías en el desarrollo de las obras de mejora, en los planes de movilidad y de transporte y la recuperación del espacio público.

Factor Ambiental

Plantear el desarrollo de leyes que multen a las personas o grupos que hagan un mal manejo de residuos dentro de lo que les corresponde además de un aumento en la calidad exigida para la empresa de aseo del municipio todo para convertirlo en una ciudad limpia.

Factor Económico

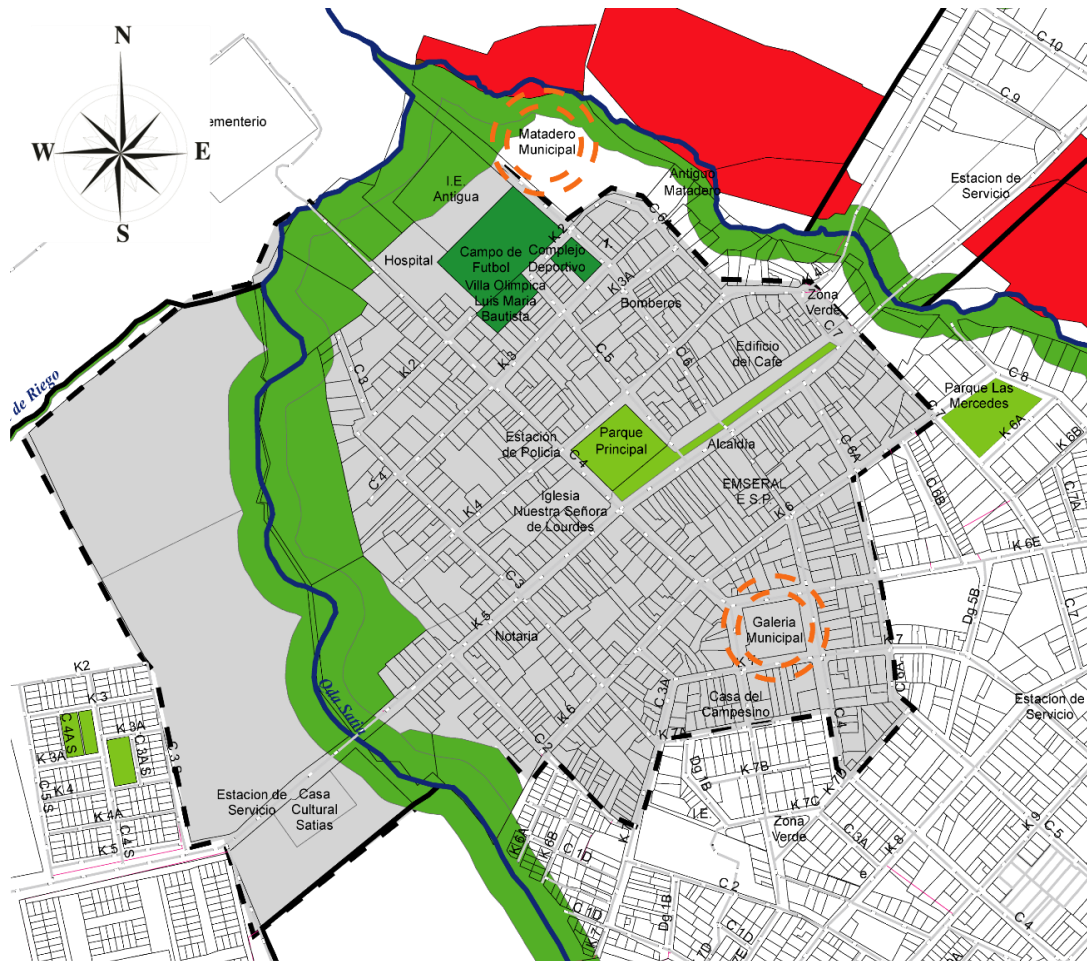
Velar por la preservación de la infraestructura dotacional en todas sus categorías y fomentar planes de contención para emergencias o catástrofes naturales muy probables debido a la localización de los sectores de desarrollo económico.

Factor Urbano








Implementar en el Esquema de Ordenamiento Territorial adecuaciones para el mejoramiento de la infraestructura vial en todo el casco urbano además de la reubicación de los dotacionales que se encuentran en zonas de amenaza y la corrección de las zonas de proyección urbana que abarcan sectores de riesgo.

Área de Contexto: Polígono de Intervención

Sistema Ambiental



Mapa 38 Sistema ambiental Polígono de estudio

-  DELIMITACIÓN DEL POLÍGONO DE ESTUDIO
-  ZONAS DE MAYOR CONTAMINACIÓN
-  PARQUES Y ZONAS VERDES
-  ZONAS DE PROTECCIÓN
-  ZONAS DE RECREACIÓN
-  CUENCAS HÍDRICAS
-  ZONAS DE AMENAZA

Debilidades

Las cuencas hídricas que intervienen en el municipio provocan una afectación por el riesgo de inundación en algunos sectores los cuales deben ser desalojados y sus habitantes reubicados en las zonas de desarrollo.

El sector no cuenta con zonas verdes aptas para el desarrollo de actividades recreativas pasivas en los barrios consolidados según el índice de ocupación.

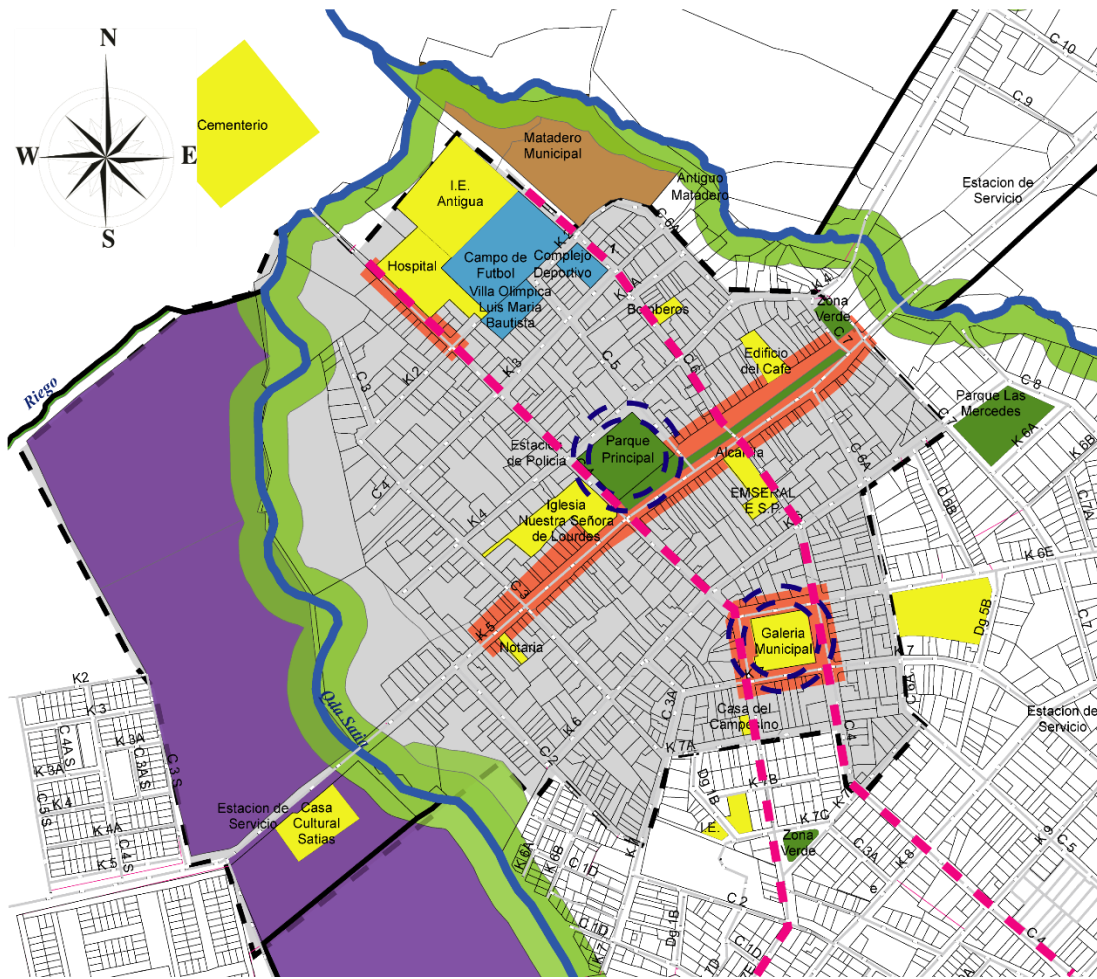
153

Potencialidades.











Gracias al clima templado y su vegetación a lo largo del casco urbano, se genera mayor habitabilidad en la zona además de el sostenimiento económico gracias a su flora y fauna y la potencialidad económica agrícola.

Las zonas de expansión y desarrollo están localizadas en zonas libres de riesgo sísmico o de remoción en masa garantizando el correcto desarrollo a nivel urbano.

Sistema Social



Mapa 39 Sistema social Polígono de estudio

-  DELIMITACIÓN DEL POLÍGONO DE ESTUDIO
-  ZONAS DE COLAPSO MOVILIDAD
-  VÍAS PRINCIPALES PARA LA MOVILIDAD
-  EQUIPAMIENTO DE INTERES PÚBLICO
-  PARQUES Y ZONAS VERDES
-  ZONAS DE PROTECCIÓN
-  ZONAS DE RECREACIÓN Y DEPORTIVAS
-  CUENCAS HÍDRICAS
-  ZONAS DE EXPANSION Y DESARROLLO
-  ZONAS DE MAYOR CONCENTRACIÓN DE TRANSEÚNTES

Debilidades

El municipio carece de dotacionales para la atención y acompañamiento a víctimas del conflicto armado en el proceso del posconflicto, la reconciliación y reparación.

La población en situación de discapacidad carece de infraestructura e inclusión por parte de la sociedad, al igual que la recuperación del lote de la plaza de mercado, espacio representativo por los sucesos ocurridos allí durante el conflicto.

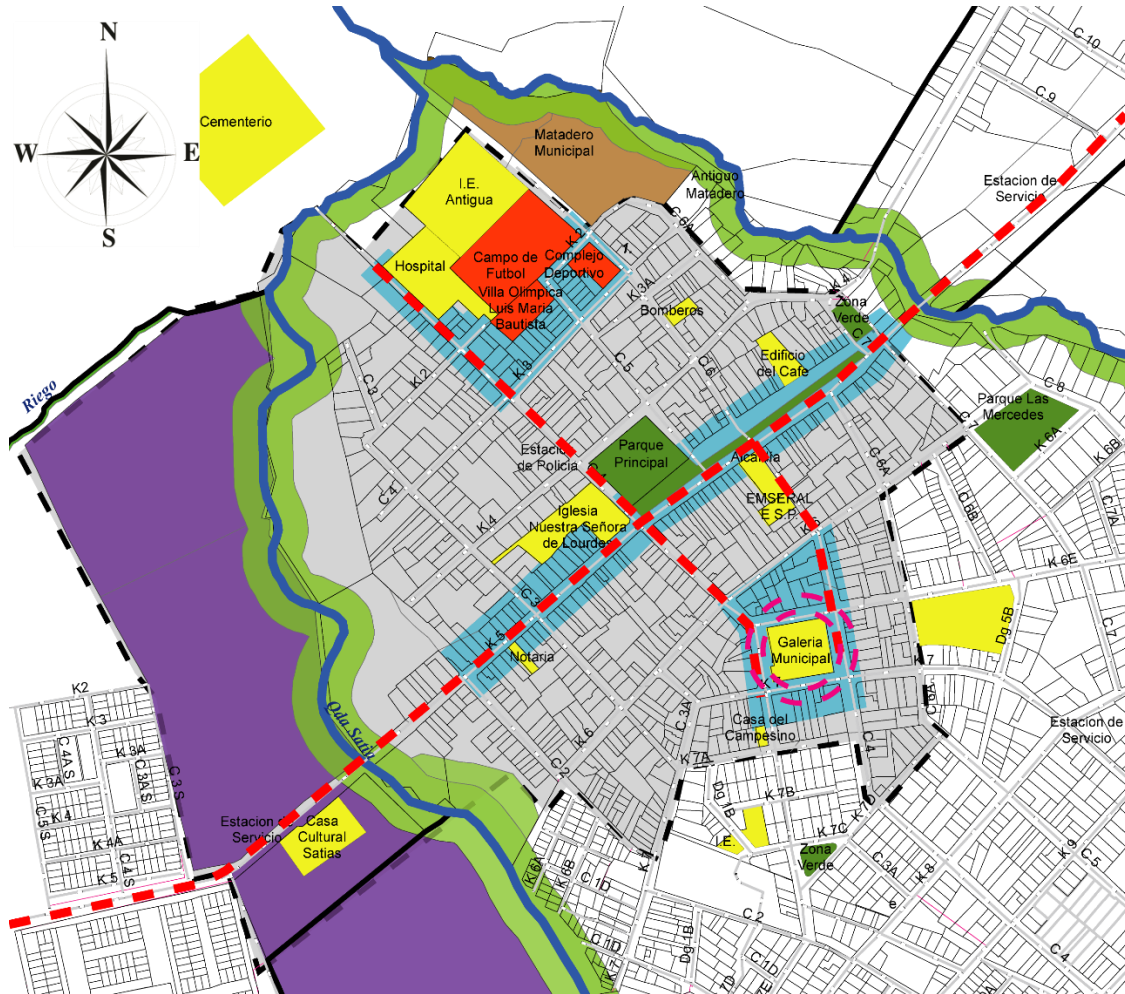
155

Potencialidades

La población del municipio tiene un gusto tradicional por las artes y la cultura, facilitando el proceso de desarrollo de fundaciones e instituciones promotoras de la reparación y la reconciliación a partir de la educación, la recreación y la cultura.

Uno de los lugares donde la movilidad colapsa en horas de alto tránsito está proyectado para reubicarse a una de las zonas de expansión, y el parque principal está destinado a despejarse con la construcción del terminal de transporte, dejando estos espacios como lugares de reconciliación.

Sistema Económico



Mapa 40 Sistema económico Polígono de estudio

-  DELIMITACIÓN DEL POLÍGONO DE ESTUDIO
-  VÍAS ARTERIAS PARA EL DESARROLLO ECONÓMICO
-  ZONA DE MAYOR INFLUENCIA ECONÓMICA
-  ZONAS DE MAYOR ACTIVIDAD ECONÓMICA
-  PARQUES Y ZONAS VERDES
-  ZONAS DE PROTECCIÓN
-  EQUIPAMIENTO DE INTERES PÚBLICO
-  CUENCAS HÍDRICAS
-  ZONAS DE EXPANSION Y DESARROLLO
-  EQUIPAMIENTOS DE RECREACIÓN Y DEPORTE

Debilidades

Los sectores donde el comercio está consolidado no cuentan con parqueaderos o zonas de circulación aptas para el correcto desarrollo de las actividades comerciales afectando así la influencia de la población sobre estas zonas.

Las vías arterias que conectan internamente a los equipamientos encargados del comercio y las diferentes actividades económicas se encuentran en mal estado, algunos tramos sin pavimentar y los tramos pavimentados se encuentran en mal estado debido al tránsito de camiones pesados.

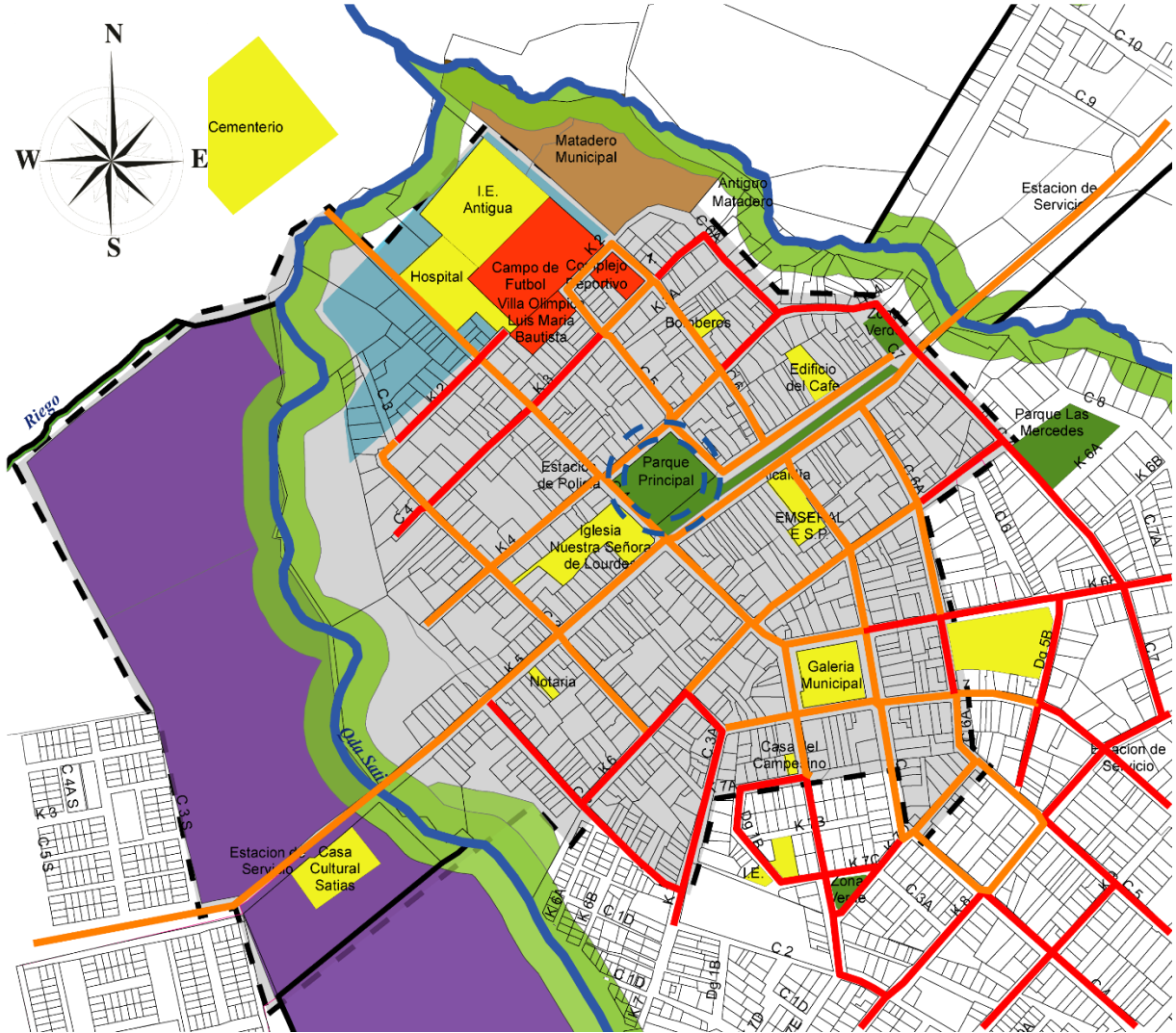
157

Potencialidades

Al ser la agricultura y la ganadería las actividades económicas que sostienen el municipio y lo resaltan a nivel departamental, la actividad comercial es parte fundamental del desarrollo económico tanto rural como urbano manteniendo así la estabilidad económica del municipio.

Gracias al fin de la época más intensiva del conflicto armado, la economía basada en la agricultura tiene una mayor rentabilidad a comparación de la primera década de los años 2000 – 2001 donde el municipio fue objeto de ataques, ahuyentando a los compradores.

Sistema Urbano



Mapa 41 Sistema urbano Polígono de estudio



Debilidades

Algunas de las vías de conexión importantes para el municipio están en un estado deplorable, sin pavimentar y las que están pavimentadas tienen fracturas en su malla vial debido al tránsito de vehículos de carga por calzadas no diseñadas para el tránsito pesado.

El terminal de transporte de Algeciras está ubicado en el parque principal colaborando para que la movilidad colapse en horas de alto tráfico.

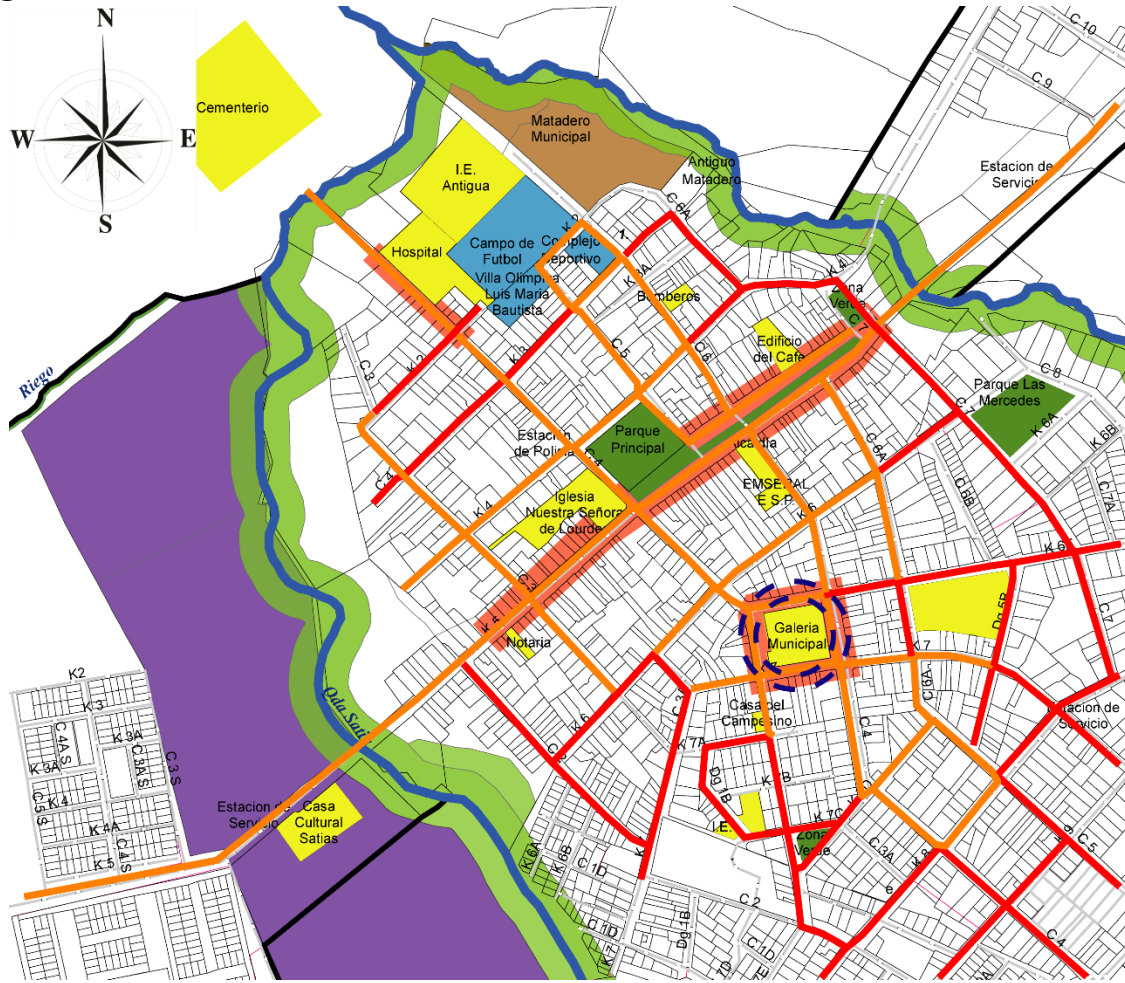
159

Potencialidades











Gracias al E.O.T algunos equipamientos de interés municipal serán reubicados en las zonas de expansión previstas con el objetivo principal de mejorar la movilidad y el uso del suelo en el casco urbano, más exactamente en el sector del microcentro.

La proyección del nuevo terminal de transporte del municipio da vía libre para el desarrollo y la reactivación de la economía en grandes cantidades gracias a las facilidades para la comercialización y distribución de productos y pasajeros desde la despensa agrícola del departamento.

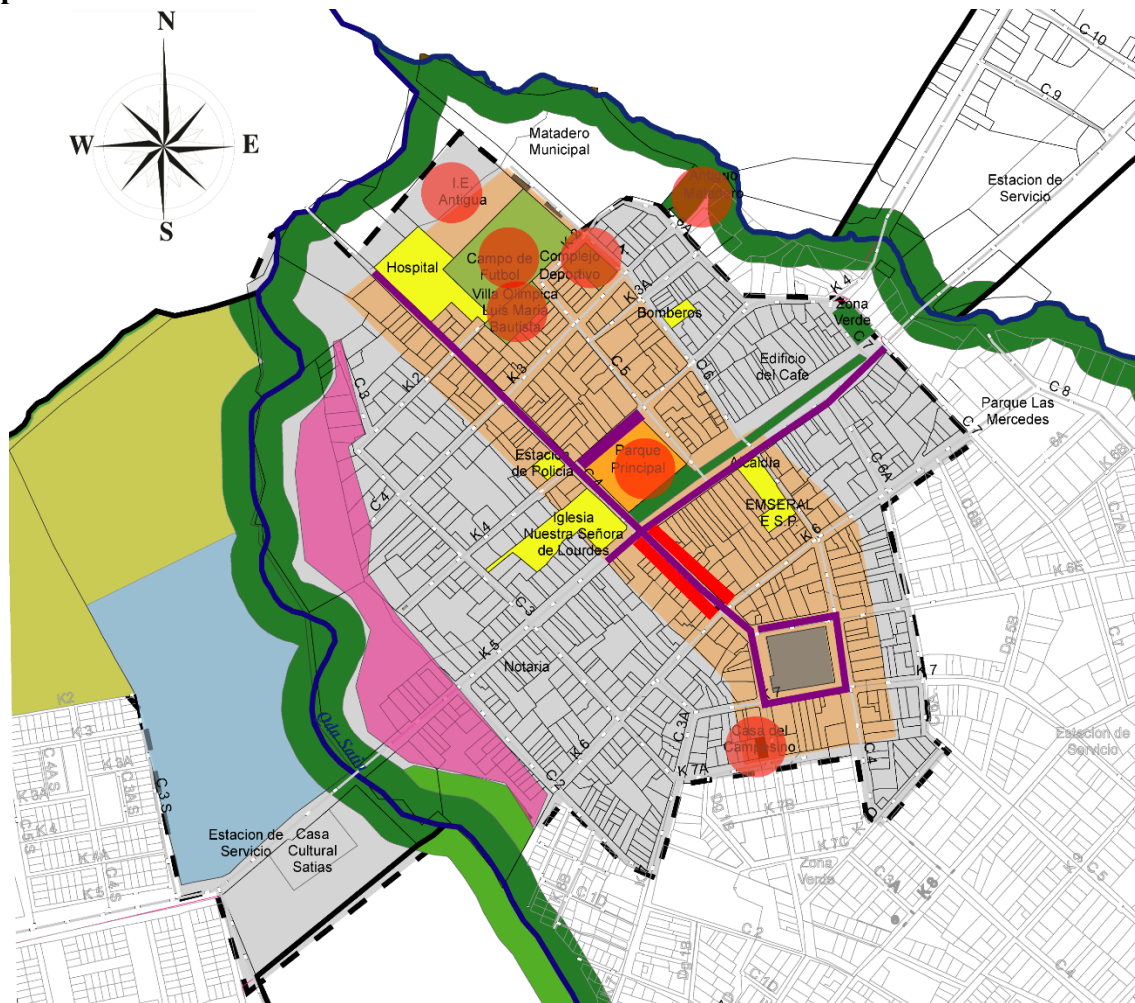
Polígono de Intervención.




Mapa 42 Polígono de intervención completado

- | | | | |
|---|---|---|--------------------------------------|
|  | EQUIPAMIENTO DE INTERÉS PÚBLICO |  | DELIMITACIÓN DEL POLÍGONO DE ESTUDIO |
|  | PARQUES Y ZONAS VERDES |  | ZONAS DE COLAPSO MOVILIDAD |
|  | ZONAS DE PROTECCIÓN |  | VÍAS PRINCIPALES PARA LA MOVILIDAD |
|  | ZONAS DE RECREACIÓN Y DEPORTIVAS |  | MALLA VIAL EN MAL ESTADO |
|  | CUENCAS HÍDRICAS |  | MALLA VIAL EN BUEN ESTADO |
|  | ZONAS DE EXPANSION Y DESARROLLO | | |
|  | ZONAS DE MAYOR CONCENTRACIÓN DE TRANSEÚNTES | | |

Propuesta Urbana



Mapa 43 Propuesta urbana sobre manchas

- | | | | |
|---|--|---|---------------------------------|
|  | DELIMITACIÓN DEL POLÍGONO DE ESTUDIO |  | PUNTOS DE RENOVACIÓN URBANA |
|  | PERFIL VIAL CONECTOR |  | RONDAS DE PROTECCIÓN |
|  | ÁREA DE INTERVENCIÓN |  | EQUIPAMIENTO DE INTERES PÚBLICO |
|  | LOTE PUNTUAL |  | CUENCAS HÍDRICAS |
|  | ZONAS DE EXPANSIÓN V.I.S |  | PARQUES Y ZONAS VERDES |
|  | ZONA DE EXPANSIÓN INDUSTRIA Y COMERCIO |  | CONSOLIDACIÓN COMERCIAL |
|  | ZONA DE RECUPERACIÓN URBANA | | |

Según el estudio realizado en el polígono de intervención se pudieron evidenciar ciertos hallazgos que estructuran una problemática tanto para el municipio como para el sector a intervenir; partiendo de esto, se ponen a consideración las problemáticas de las cuales las más importantes que generen un atraso de magnitud considerable en cuanto al desarrollo social, económico y cultural serán atendidas y se les planteará una posible solución.

Una de las principales problemáticas y considerando que es el factor principal por el cual se realiza esta investigación, es el desarrollo del posconflicto para con las víctimas, la economía, la cultura y la población en general; los cuales han sido totalmente desatendidos por el Estado a pesar de que existe una división del gobierno llamada la Agencia de Renovación del Territorio (ART) que se encarga de implementar proyectos productivos de remplazo a cultivos ilícitos y el aporte de infraestructura para mejorar la calidad de vida de la población afectada por la guerra. Debido a esto se implementa un plan de renovación urbana junto con el desarrollo de un dotacional exclusivo para el tratamiento y la atención de las víctimas y victimarios que deja el conflicto armado interno mediante la educación, la recreación y el acompañamiento para la reparación de las víctimas.

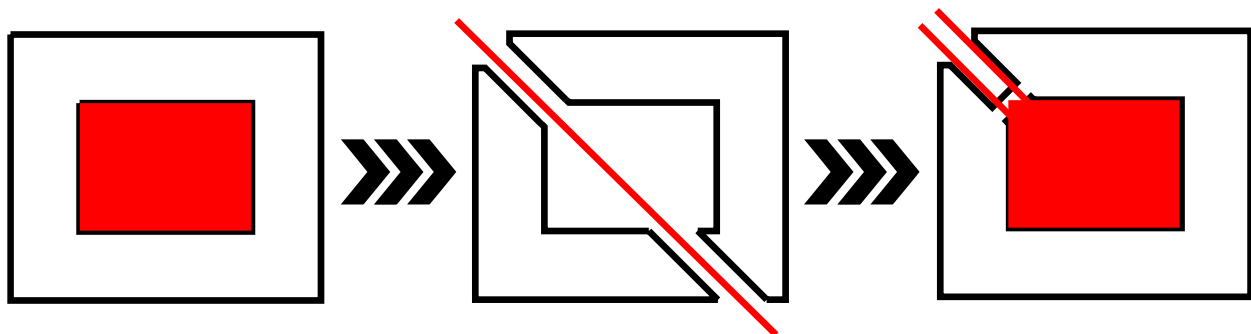
Otra de las problemáticas de vital importancia es el desarrollo de infraestructura urbana para la inclusión de la población en situación de discapacidad que en su mayoría son víctimas del conflicto, por esto se plantea una adecuación del perfil vial y la zona comercial consolidada según el E.O.T garantizando la correcta movilidad de los discapacitados y la inclusión no solo arquitectónica sino social para apoyar a la reactivación de la economía interna gracias a la producción agrícola.

Para llevar a cabo este planteamiento de proyecto se pensó no solo en la población afectada por la guerra que sufrió Colombia por más de cinco décadas, sino también en la población del municipio que se sostiene económicamente gracias a la producción agrícola o artesanal de la región, por esto, se plantea como solución principal la reubicación de la plaza de mercado a la zona de desarrollo prevista en el E.O.T para que exista un sector comercial e industrial de alto nivel que pueda ser competitivo a nivel nacional a comparación con la del sector comercial del centro, el cual es un comercio tradicional para los locales y un atractivo cultural para visitantes.

Propuesta Puntual

El centro de atención a víctimas del conflicto armado es un espacio para la recuperación, reparación y reconciliación de víctimas y victimarios; actores principales en la época de la violencia en el país, el equipamiento de carácter regional está diseñado con el único fin de brindar un servicio para la población afectada mediante el acompañamiento a la reparación, la restitución y la resocialización por profesionales designados según el gobierno contemplados en los planes de desarrollo del posconflicto, además de atención psicológica y reparación de víctimas mediante educación y recreación. Además de proponer una estructura en busca de una conexión de lo público con lo privado dándole prioridad al peatón. El proyecto consta de una planta libre y tres plantas con usos como oficinas, aulas de educación, aulas de arte y de sistemas para suplir la demanda que posee no solo el municipio sino también la región en cuanto al desarrollo del posconflicto.

El concepto de diseño está definido por la explosión de un rectángulo el cual esta constituido por un claustro interno que conecta el volumen con el espacio público gracias a su planta libre y recibe el flujo de la calle que impacta al lote de manera diagonal.






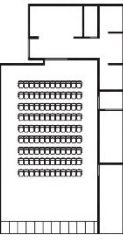



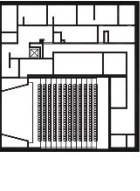

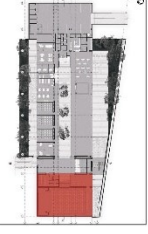


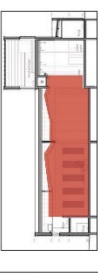



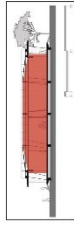



Estructura de investigación


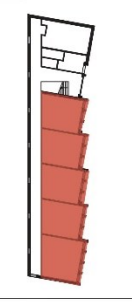

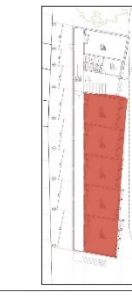

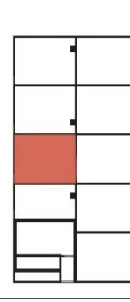



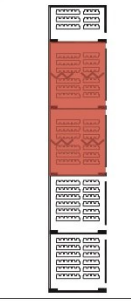
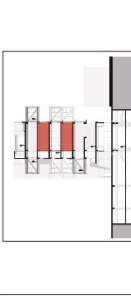
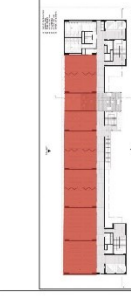

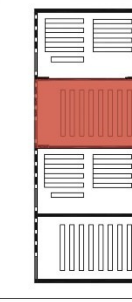
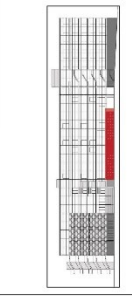
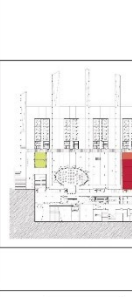

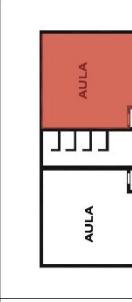
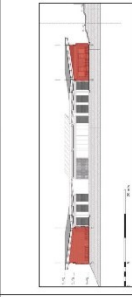

El resultado final de la forma y la función del proyecto se logró gracias a la exploración de proyectos referentes en el meta, construyendo matrices investigativas de cada uno de los espacios esenciales con el fin de realizar no solo una correcta relación de función sino además adecuarla a la forma del volumen.

Matrices de las cuales se tomó una pieza de cada una de las estructuras subdivididas por espacios (ej. Auditorios, Bibliotecas, Cafeterías, Aulas) utilizándola como pieza guía adecuándola a la necesidad mediante una transformación formal dando como resultado una pieza de diseño similar mas no idéntica con el fin de evitar el plagio de elementos de diseño de otros arquitectos.


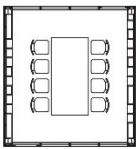
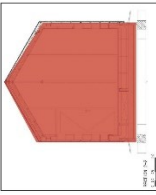


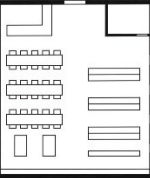



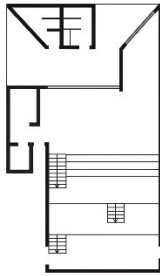



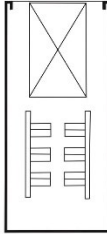

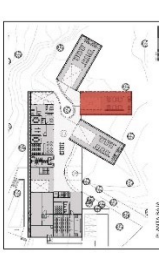


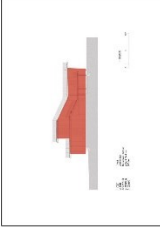


Matrices de Diseño

MATRIZ DE AUDITORIOS				
AUDITORIOS	PLANTA	CORTE	RELACIONES CON EL CONJUNTO	DESCRIPCIÓN
 CENTRO CULTURAL BERGAMA EMRE AROLAT				<p>El auditorio está desarrollado en tres alturas, cada una con su acceso y su respectivo trabajo de paneles laterales sobre muros y coligantes del techo interno para controlar la acústica y los efectos sonoros que puedan presentarse, todo esto por el correcto desarrollo de las actividades</p>
 CENTRO PATRIMONIO INMOBILIARIO VICTOR MARQUEZ				<p>Desarrollado a una sola altura, es utilizado como auditorio, sala de conferencias, sala de exposición y salón de eventos. Destacando en su interior los paneles de las paredes instalados para el manejo de la acústica en el salón</p>
 CENTRO MEMORIA PAZ RECONCILIACION JUAN PABLO ORTIZ ARQUITECTOS				<p>La sala desarrollada en dos alturas mantiene su acústica mediante los elementos del techo y las paredes además de estar complementada con los espacios logísticos adecuados para el desarrollo de actividades de gran afluencia de personas</p>
 CASA DE LA CULTURA Y EL CONOCIMIENTO ZNE ARCHITECTURE				<p>El auditorio desarrollado en una sola altura cumple la función de aula múltiple y de sala de exposición sin embargo el techo está compuesto por paneles diseñados para el manejo de la acústica y de la iluminación</p>
 AUDITERIA - TALLER DE ARQUITECTOS DE BOGOTÁ				<p>La auditeria desarrollada como una cafetería - auditorio, cumple la necesidad de un comedor escolar con todos sus espacios logísticos y cuando así lo requiera se pueda transformar en un auditorio con iluminación natural y artificial según se necesite ayudando a la reutilización de espacios en el campus educativo</p>
OBSERVACIONES: CEDULA: 1075311462 CÓDIGO: 20811515934 ALUMINO: JUAN DAVID BAUTISTA HERNANDEZ			DOCENTE: JUAN PABLO GÓIZA CHAVEZ PERIODO: CTG 1 AÑO: 2019	


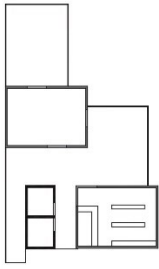



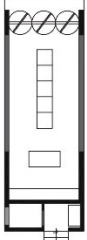
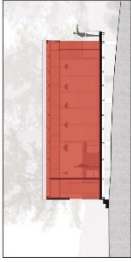
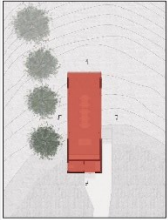

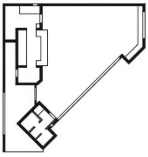

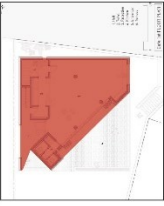

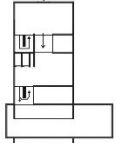



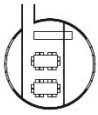
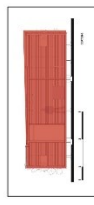

MATRIZ DE AULAS DE ESTUDIO


AULAS	PLANTA	CORTE	RELACIONES CON EL CONJUNTO	DESCRIPCIÓN
 AULAS MARCINELLE - LT2A				<p>Las aulas marcinnelle estas propuestas como un modulo en repetición de formación diagonal con el fin de contrarrestar el acceso del sol sin cortar la iluminación natural y buscando el correcto flujo de ventilación natural</p>
 ESCUELA BANCARIA Y COMERCIAL IGNACIO URQUIZA Y COLABORADORES				<p>Las aulas están diseñadas con paredes transparentes facilitando la iluminación natural sin embargo el edificio esta diseñado de manera ortogonal con el fin de poder contar con mas eficiencia a la hora de prestar el servicio educativo al usuario</p>
 INGENIERIA Y CIENCIAS PUCP LLOSA CORTEGANA				<p>Las aulas están dispuestas a sufrir transformaciones para cumplir con las necesidades en demando de cupos para eventos haciendo así las aulas transformables dando la posibilidad de brindar un buen servicio al usuario</p>
 FACULTAD DE ECONOMÍA UNI MURCIA ECOPROTECTA				<p>La facultad de economía de la universidad de Murcia propone aulas ecoamigables con el ambiente utilizando iluminación natural con la posibilidad de tener iluminación artificial según se necesite y ventilación además de construcción con materiales como la madera y el prefabricado</p>
 I.E. SIETE VUELTAS - PLANB ARQ				<p>El diseño de las aulas están dirigidas para ser lo mas eficientes posibles en referencia a el clima de la localización, dando importancia a la iluminación y ventilación natural mediante paredes huecas</p>
<p>OBSERVACIONES:</p>				
<p>DOCENTE: JUAN PABLO GUIZA CHAVEZ</p> <p>PERIODO: PERIODO:</p> <p>AÑO: 2019</p>		<p>CEDEULA: CEDEULA:</p> <p>CÓDIGO: CÓDIGO:</p> <p>ALUMNO: JUAN DAVID BAUTISTA HERNANDEZ</p>		

MATRIZ DE BIBLIOTECAS



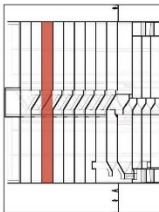
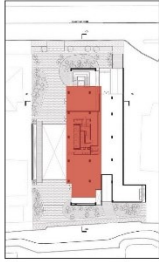

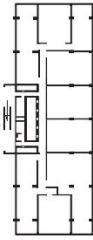



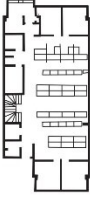
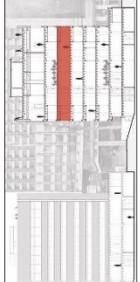


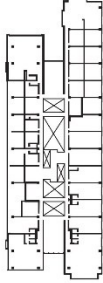
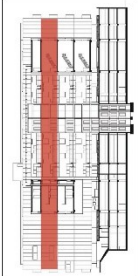
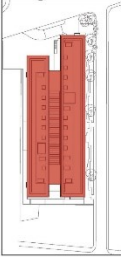

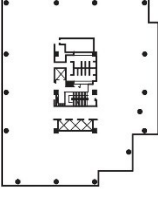
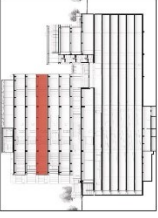

BIBLIOTECAS	PLANTA	CORTE	RELACIONES CON EL CONJUNTO	DESCRIPCIÓN
 READING VILLAGE - YUAN ARCHITECTS				<p>La biblioteca esta conformada por módulos de lectura independientes los cuales permiten tener privacidad entre lectores ya sean diferenciados por edad, intereses literarios o actividades</p>
 CENTRO CULTURAL BERGAMA EMIRE AROLAT				<p>El concepto de biblioteca es tomado como un espacio independiente donde debe existir paz, armonía y serenidad en el ambiente, es por eso que se aleja de los demás volúmenes diferenciándola por su ubicación centralizada dentro de la implantación</p>
 CASA DE LAS IDEAS - CRO				<p>La casa de las ideas es una obra en la cual predominan la cultura y la educación haciendo parte esencial dentro de una comunidad ofreciendo varios servicios al mismo tiempo y combinando lo público con lo privado</p>
 BIBLIOTECA CENTRAL UAEM REC ARQUITECTURA				<p>El proyecto propone además de los servicios básicos un ambiente separado dividido en 3 naves principales en planta tipo desarrolladas a doble altura unidas por una jerarquía que predomina dentro del espacio como una centralidad</p>
 CASA LATTICE - SCENIC ARQ				<p>En el proyecto se propone el uso de una vivienda como biblioteca para estudiantes desarrollada a doble altura y garantiza espacios armoniosos brindando calidez a los sentidos y separando las zonas mediante barreras arquitectónicas simples</p>
 UAN UNIVERSIDAD ANTONIO NARIÑO	OBSERVACIONES:		CEDULA: _____ CÓDIGO: _____ ALUMNO: JUAN DAVID BAUTISTA HERNANDEZ	DOCENTE: JUAN PABLO GUIZA CHAVEZ PERIODO: _____ AÑO: 2019

MATRIZ DE CAFETERÍAS

CAFETERÍAS	PLANTA	CORTE	RELACIONES CON EL CONJUNTO	DESCRIPCIÓN
 LIBRERÍA Y CAFÉ - ARCFAGGIN				<p>El único espacio privado propuesto en esta cafetería es el baño, proponiendo lo demás como espacios con acceso privado pero a la vez con el sentimiento de lo público mostrando además la transparencia de los espacios y como también se pueden separar por el uso que se les de</p>
 SALÓN DEL CAFÉ - ARCHITEKTEN				<p>Una cafetería ubicada en medio de un cultivo de café, una manera de integrar al consumidor no solo con el producto sino con el entorno en el cual es producido el café y luciendo un estilo minimalista en su máxima expresión</p>
 CAFÉ HARÚ - B.J.S.A.R.Q				<p>El café harú es un espacio armonioso que combina en su implantación las zonas delimitadas por muros, ventanadas o rejillas y las combina con terrazas haciendo partícipe al proyecto de lo público</p>
 CENTRO PLUMERÍA - LUWIST				<p>El centro plumería es una vivienda para estudiantes, no para habitarla de tiempo completo pero si para desarrollar actividades del día a día como ejercitarse, alimentarse y concentrarse</p>
 COMEDOR P11 - BORRACHIA				<p>El comedor p11 esta desarrollado como un espacio para los empleados promedio que carecen de un espacio para alimentarse en horas laborales lo que facilita la eficiencia y el rendimiento de cada uno convirtiendo así al comedor como el espacio más importante en la zonificación</p>

 UNIVERSIDAD ANTONIO NARIÑO	OBSERVACIONES:	DOCENTE:	DOCENTE:	MATRIZ:
		JUAN PABLO GUEZA CHAVEZ	JUAN PABLO GUEZA CHAVEZ	5
		PERIODO:	PERIODO:	
		AÑO:	AÑO:	

MATRIZ DE OFICINAS

OFICINAS	PLANTA	CORTE	RELACIONES CON EL CONJUNTO	DEDUCCIÓN
 COLEGIO DE ING DE CHILE GUEBBINS ARQUITECTOS				<p>La planta tipo esta estructurada por pilotis y con el punto fijo y los baños en el centro del espacio, dando la libertad de poder elegir la organización de módulos de oficina para aumentar o disminuir la capacidad de puestos de trabajo según sea la preferencia</p>
 EDIFICIO ALBIA LANDA + MARTINEZ ARQ				<p>La planta esta dividida por muros formando cubículos de oficinas privadas, la planta cuenta con su respectivo baño y su punto fijo en una de sus paredes dando así la oportunidad de obtener oficinas más grandes</p>
 EDIFICIO NOVA - ESTUDIO A0				<p>El edificio NOVA esta estructurado por tres niveles en los cuales se combinan los dos tipos de oficina, la oficina privada y la oficina compartida dejando a los trabajadores de rango medio en módulos de trabajo y posicionando a los de rango alto en oficinas totalmente independientes</p>
 EDIFICIO UNE - QUI MATTOS				<p>El edificio UNE esta compuesto por dos volúmenes lineales de diferente tamaño implantados y conectados por el punto fijo en donde se desarrollan actividades empresariales al poseer una gran capacidad de oficinas por cada planta</p>
 QUICAS LOMAS - COLONNIER & ASO				<p>La planta tipo del edificio está diseñada para el libre desarrollo de los espacios en función a los módulos de oficina convencionales sin dejar de lado el punto fijo y los baños, elementos esenciales para la funcionalidad del espacio</p>

OBSERVACIONES:

CEDULA: 1075311462

CÓDIGO: 20611515934

ALUMINO: JUAN DAVID BAUTISTA HERNANDEZ

DOCENTE: JUAN PABLO GUÍZA CHAVEZ

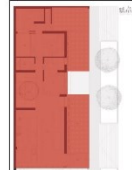
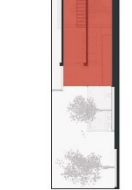


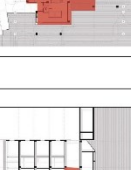
PERIODO: CTG 1

AÑO: 2019

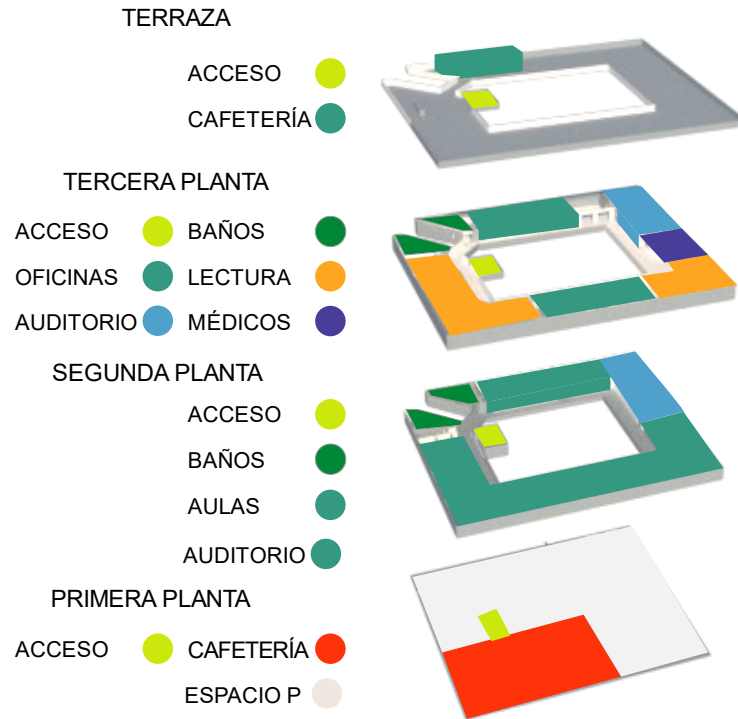
MATRIZ:

3

MATRIZ DE RESTAURANTES

RESTAURANTES	PLANTA	CORTE	RELACIONES CON EL CONJUNTO	DEDUCCIÓN
 MÓ BISTRÓ - MD27				<p>El restaurante está desarrollado en 1 planta y un mezanine en el segundo nivel utilizando las fachadas de vidrio como método de iluminación natural y las terrazas como ambientes diferentes para los comensales que desean una experiencia al aire libre</p>
 AUDITERIA - TALLER DE ARQUITECTOS DE BOGOTÁ				<p>Auditeria es un proyecto de uso múltiple, como auditorio y como restaurante escolar, sufriendo una transformación drástica según el uso para el que se necesite brindando posibilidades como la iluminación natural y además de columnas que a su vez sirven como barreras arquitectónicas</p>
 MENJAROSA - DOOA ARQUITECTURA				<p>El restaurante tiene una estructura lineal aprovechando la conexión con el espacio público mediante paredes de vidrio, y paneles donde es permitido que los transeúntes plasmen sus ideas y sentimientos conectando así lo público con el arte</p>
 CENTRO DE IDIOMAS - JUMP				<p>El centro de idiomas EAFIT está implementado en una pendiente donde se desarrolla mediante plantas adecuadas al terreno garantizando accesos desde lo público a la zona de comidas convirtiéndola en un espacio público-privado de uso mixto tanto para descansar como para estudiar y comer.</p>
 PUJOL - JSA				<p>Pujol es un restaurante que combina la naturaleza con el espacio privado, brindando servicio para cada una de las posibilidades de demanda como persona sola, pareja o grupo de personas dividido por paneles o barreras arquitectónicas simples</p>
<p>Observaciones:</p>	<p>CEDULA: CÓDIGO: ALUMINO: JUAN DAVID BAUTISTA HERNANDEZ</p>	<p>DOCENTE: JUAN PABLO GUIZA CHAVEZ PERIODO: AÑO: 2019</p>	<p>MATRIZ: 2/9</p>	

Zonificación del proyecto



Programa arquitectónico

PROGRAMA ARQUITECTÓNICO	
PISO 1	
ESPACIO	ÁREA M2
SALÓN COMEDOR	425,45
COCINA	98,32
BODEGA	61,25
HALL ACCESO	54,09
ESCALERAS	48,6
ESPACIO PÚBLICO	2561,06
SUB TOTAL	3248,77

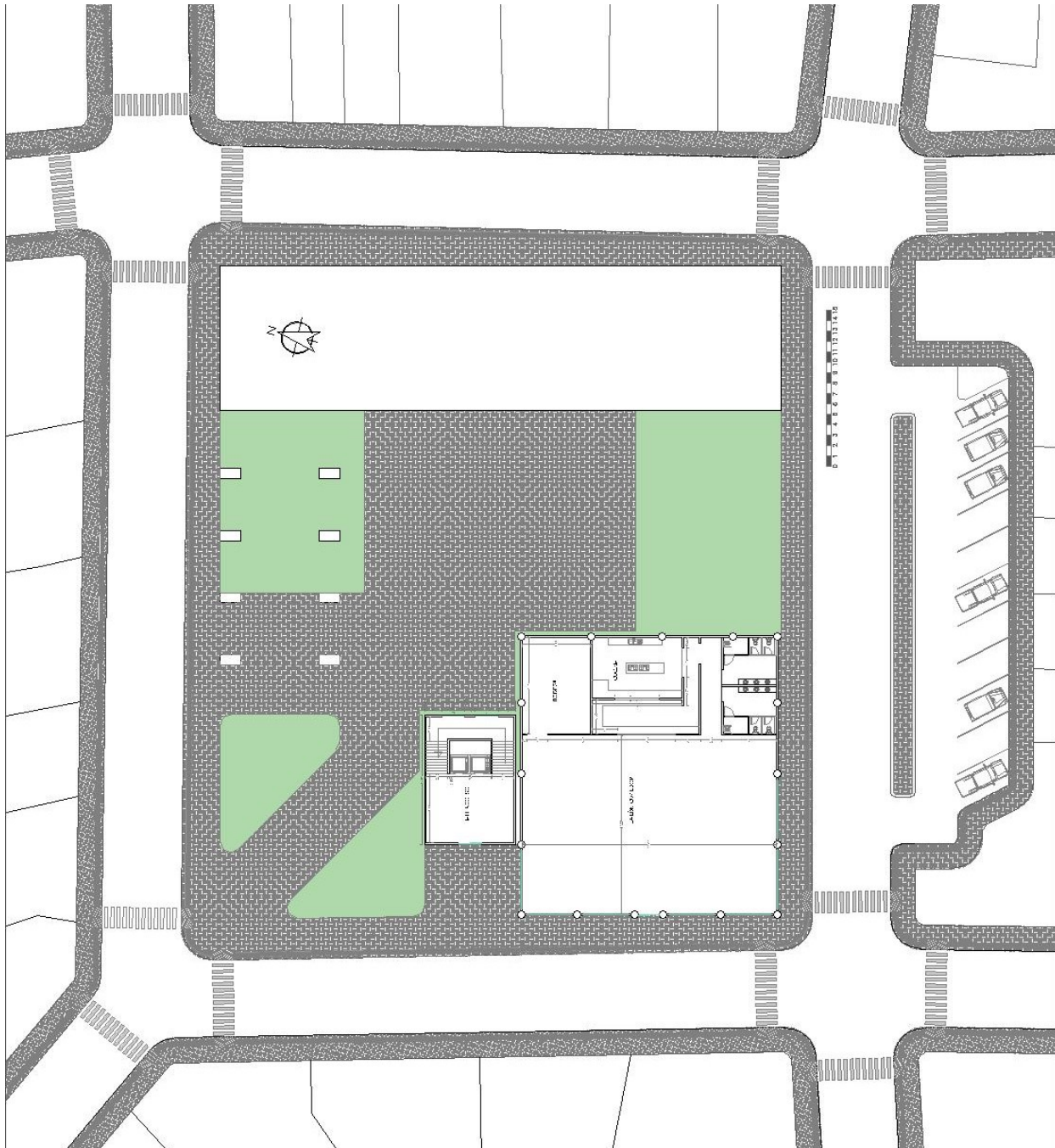
PROGRAMA ARQUITECTÓNICO	
PISO 2	
ESPACIO	ÁREA M2
AUDITORIO	857,39
AULA 1	186,30
AULA 2	179,60
AULA 3	213,30
AULA MÚLTIPLE	182,70
SALA DE SISTEMAS	106,91
SALA DE ARTE	98,00
LOCKERS	21,10
UTILERÍA	22,10
BODEGA	9,60
ÁREA DE ASEO	8,40
BAÑO FEMENINO	50,00
BAÑO MASCULINO	50,00
HALL AUDITORIO	88,00
CIRCULACIONES	211,49
ESCALERAS	48,60
SUB TOTAL	2333,49

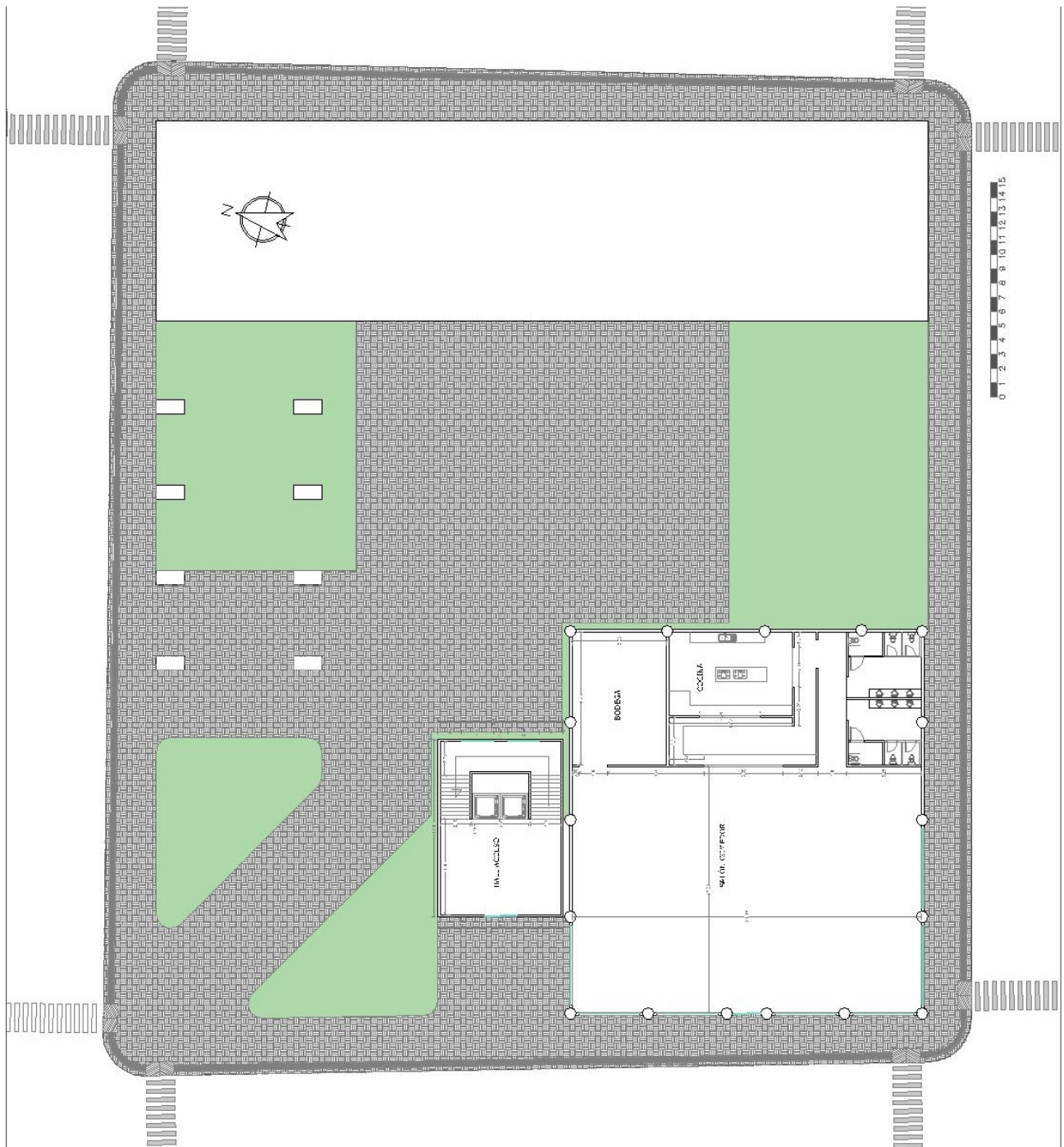
PROGRAMA ARQUITECTÓNICO	
PISO 3	
ESPACIO	ÁREA M2
OFICINA 1	18,60
OFICINA 2	18,60
OFICINA 3	18,60
OFICINA 4	18,60
SALA DE JUNTAS 1	20,00
SALA DE JUNTAS 2	20,00
SALA DE ESPERA 1	79,00
SALA DE ESPERA 2	79,00
OFICINAS A1	76,38
OFICINAS A2	89,13
BIBLIOTECA	344,50
HALL	75,82
LUDOTECA	171,55
BODEGA	24,00
CONSULTORIO LUDO	24,00
CONSULTORIO 1	18,07
CONSULTORIO 2	18,07
CONSULTORIO 3	18,07
ALMACEN	6,36
RECEPCIÓN	6,73
HALL AUDITORIO	58,70
BAÑO FEMENINO	50,00
BAÑO MASCULINO	50,00
AUDITORIO	857,39
CIRCULACIONES	123,72
ESCALERAS	48,60
SUB TOTAL	2333,49


PROGRAMA ARQUITECTÓNICO	
TERRAZA	
ESPACIO	ÁREA M2
CAFETERÍA	90,56
ÁREA DE MESAS	203,45
TERRAZA LIBRE	1717,34
HALL ACCESO	35,99
ESCALERAS	48,60
CIRCULACIONES	237,55
SUB TOTAL	2333,49

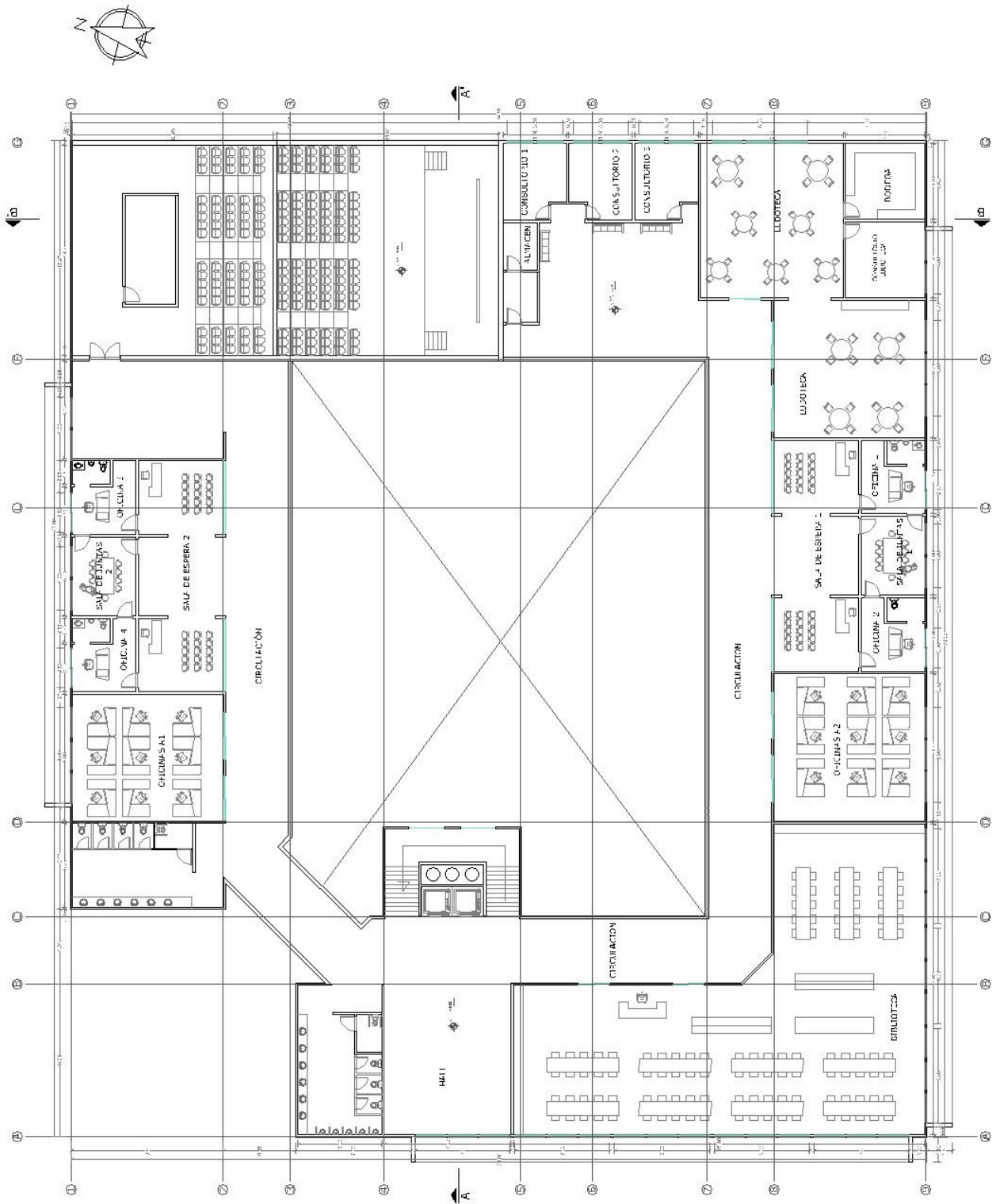
Planimetría técnica





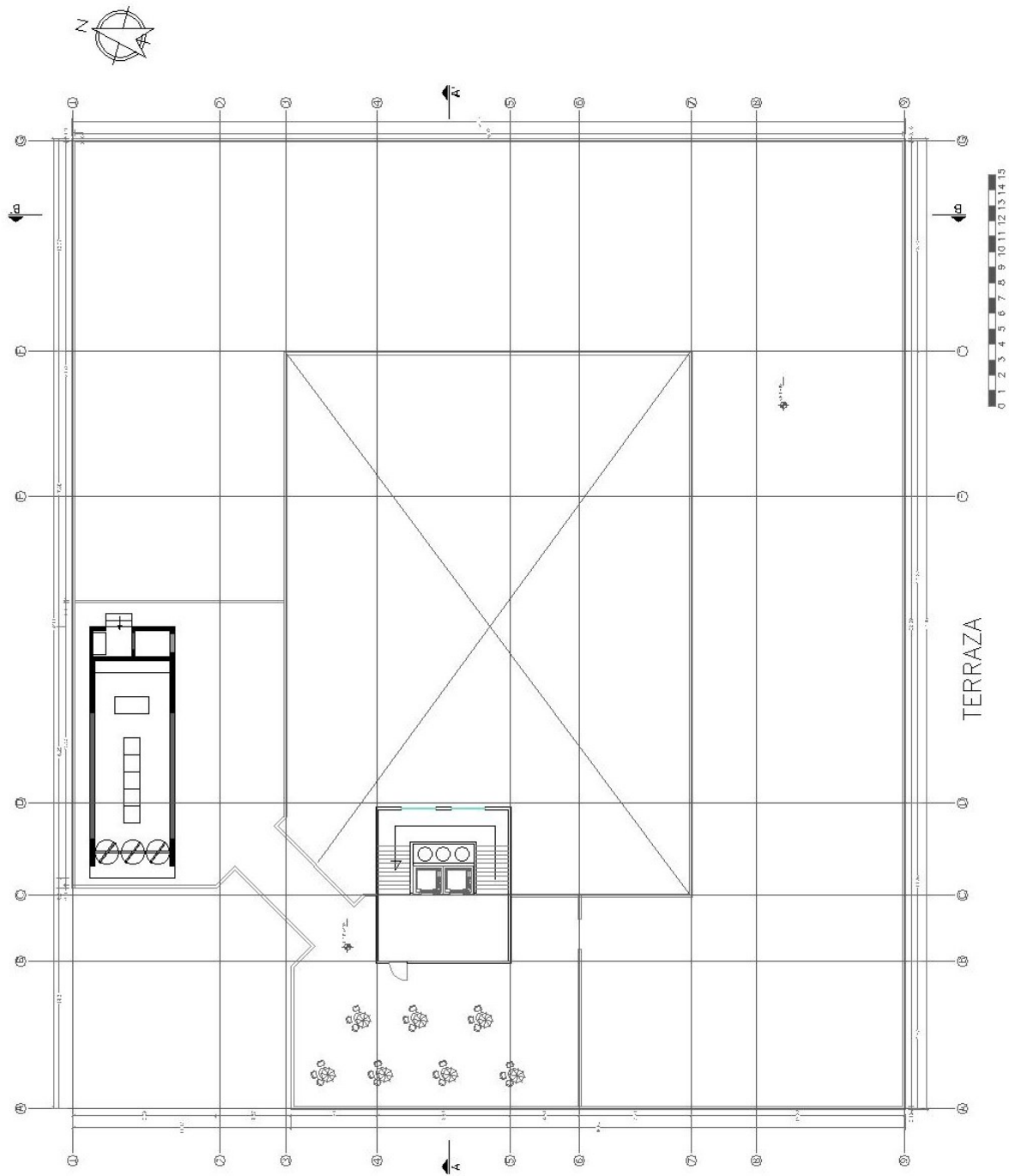


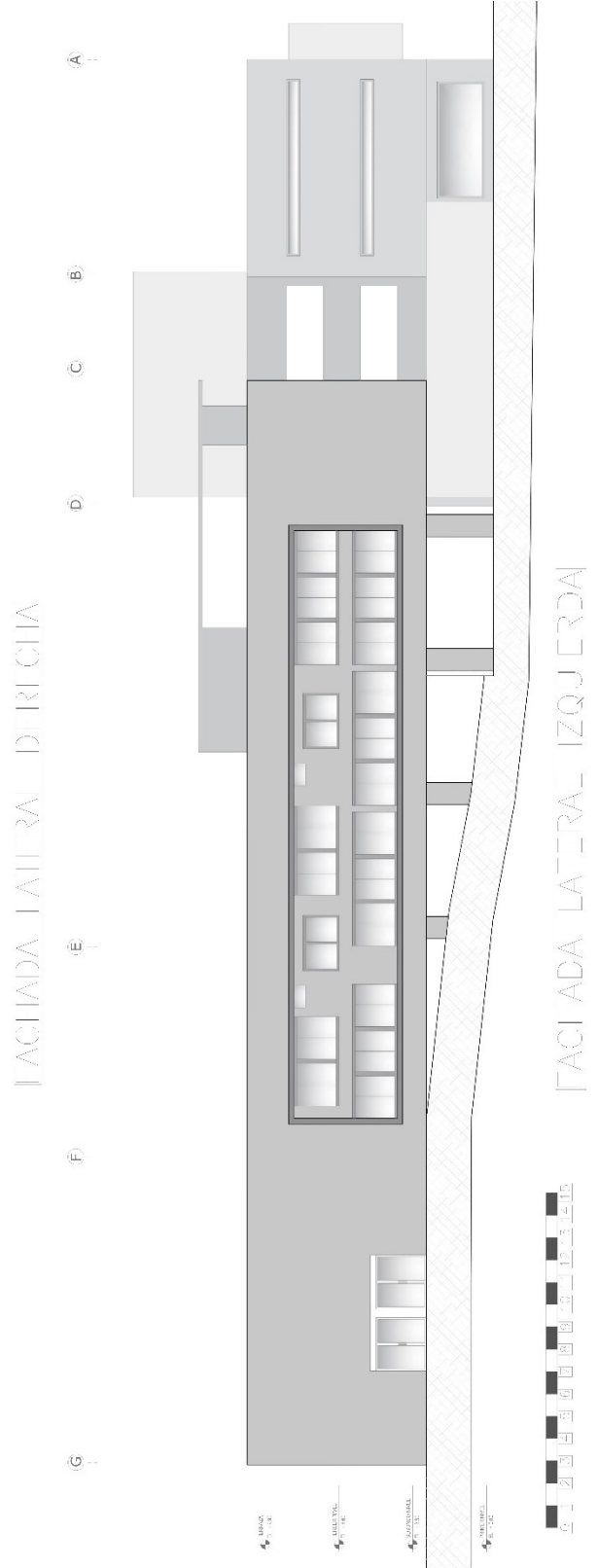
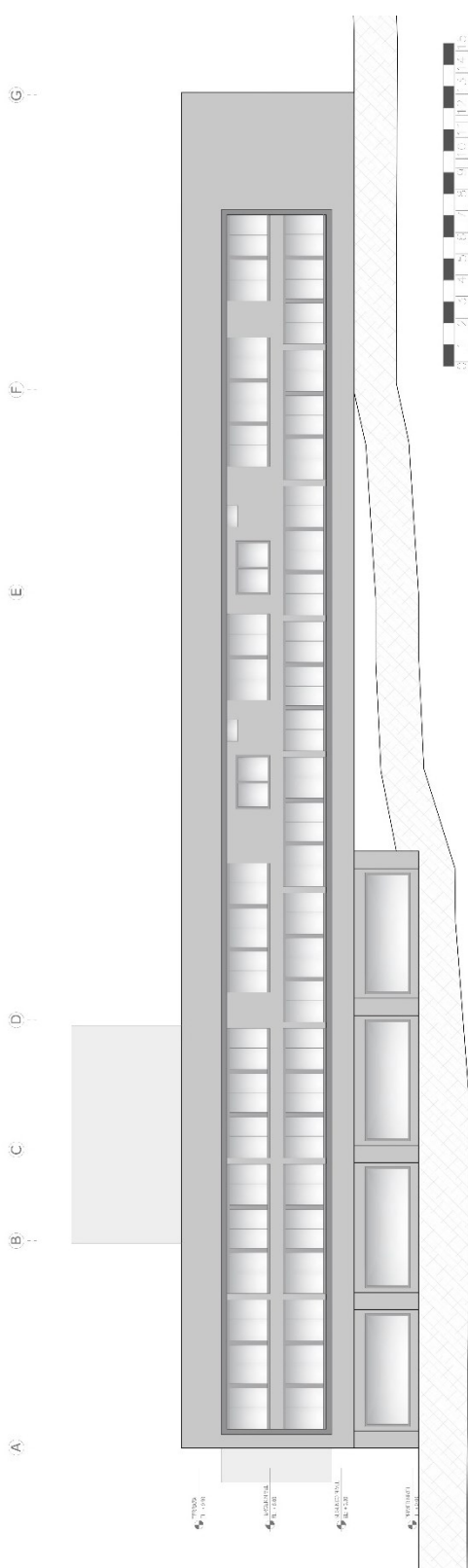


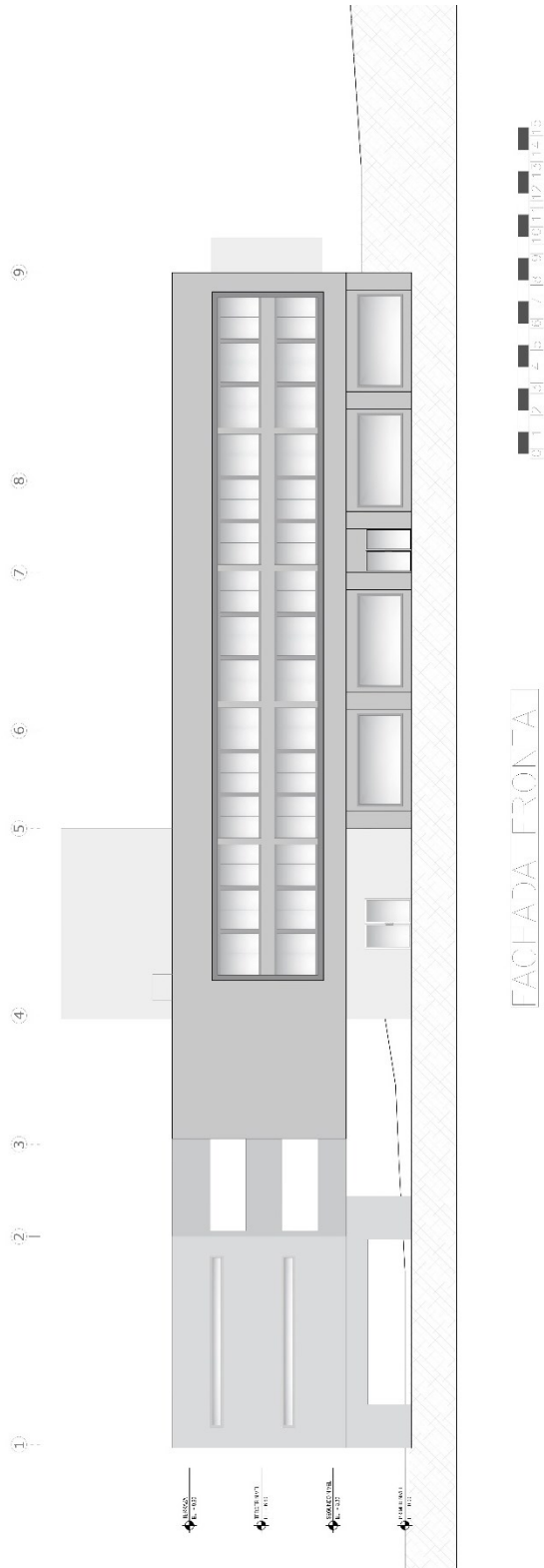


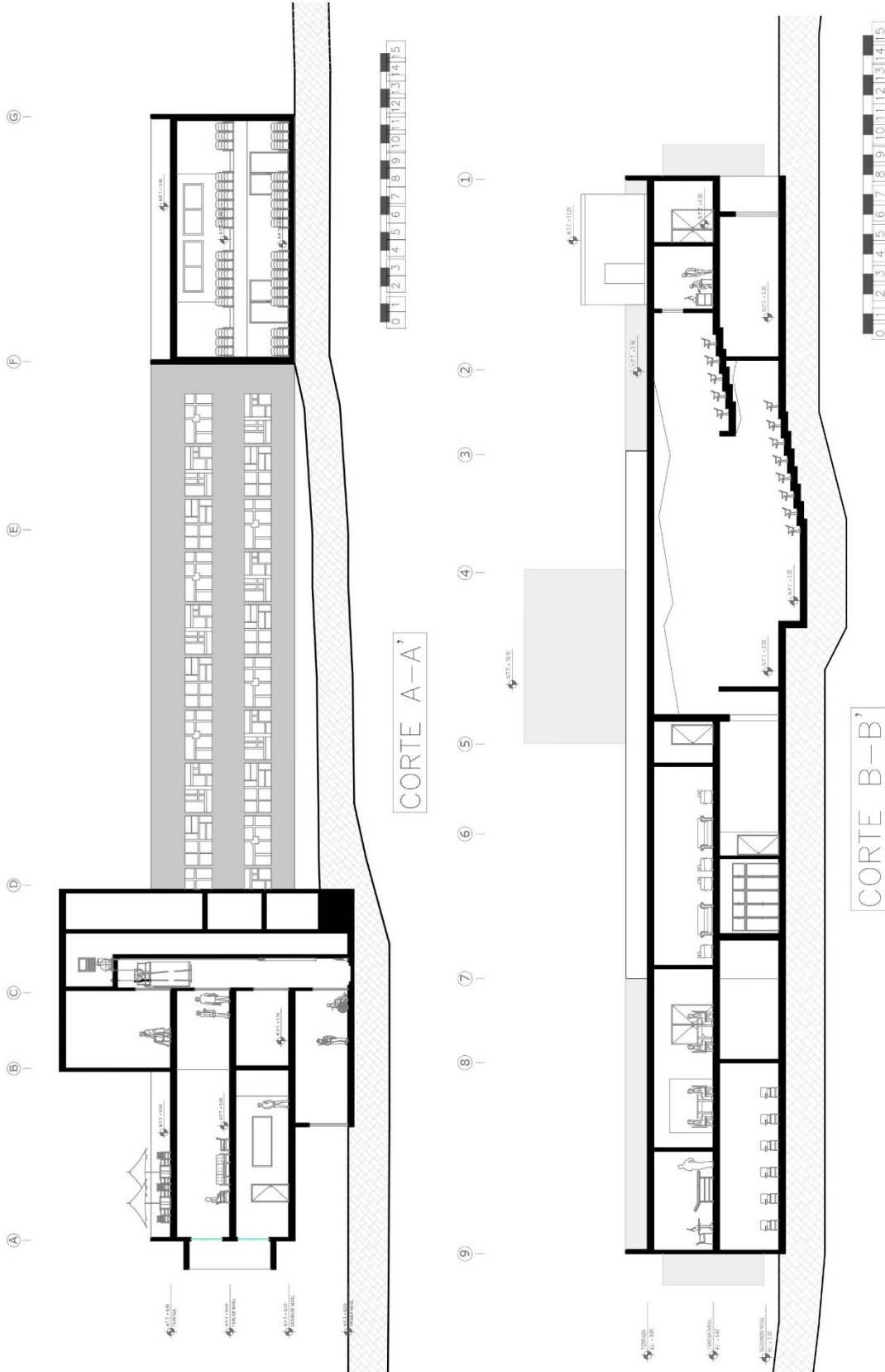
TERCERA PLANTA

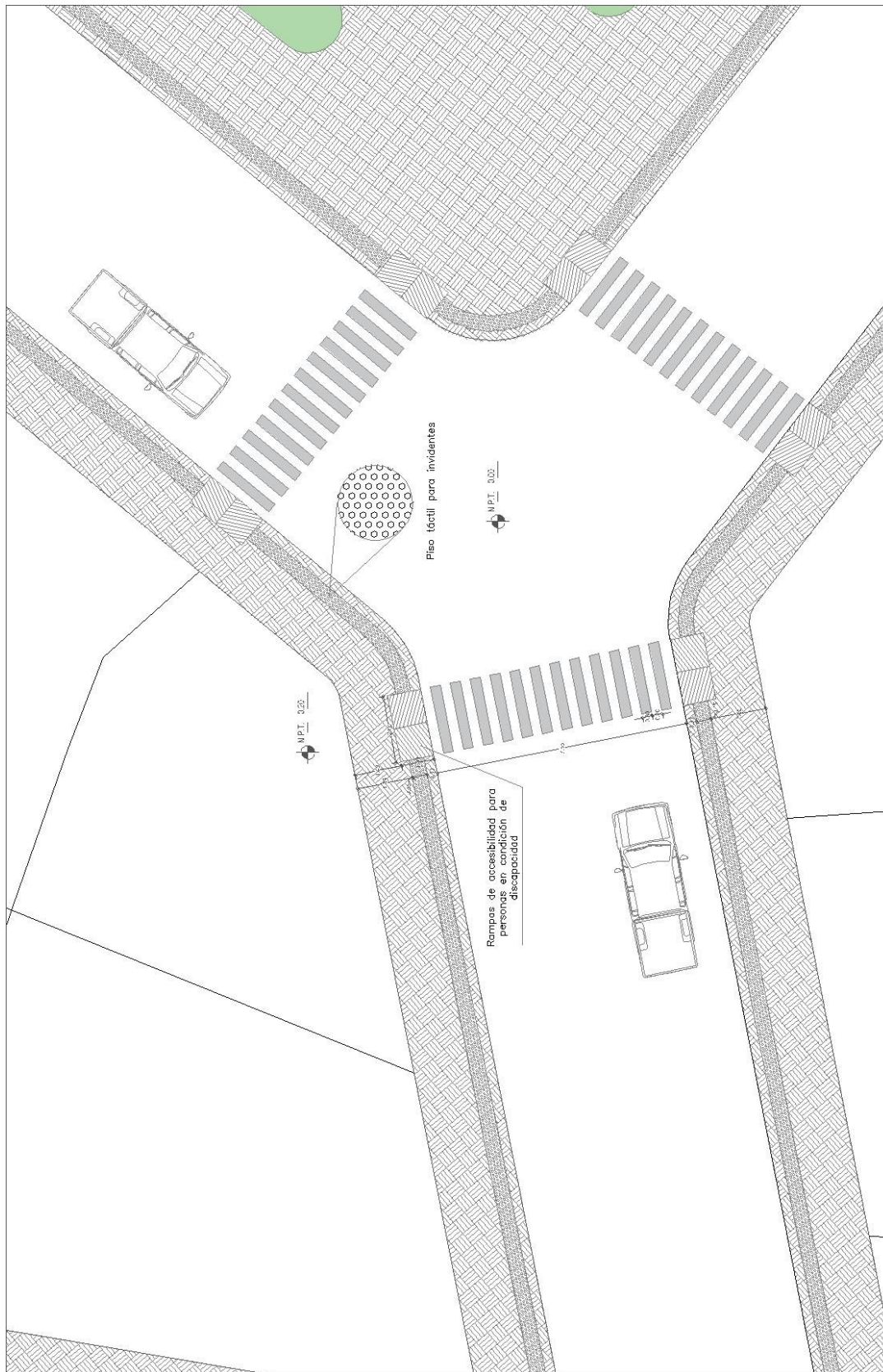


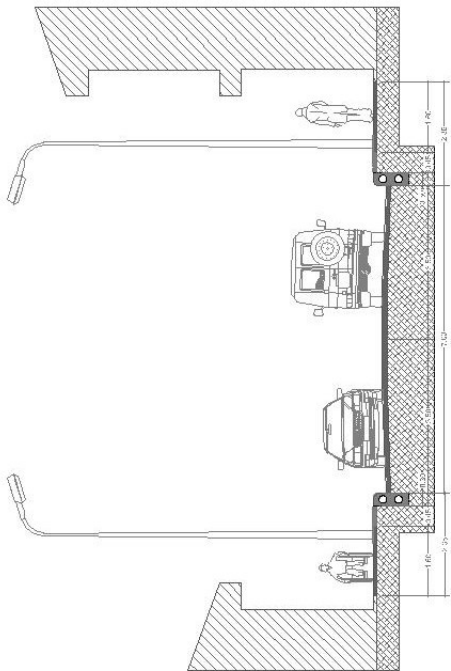




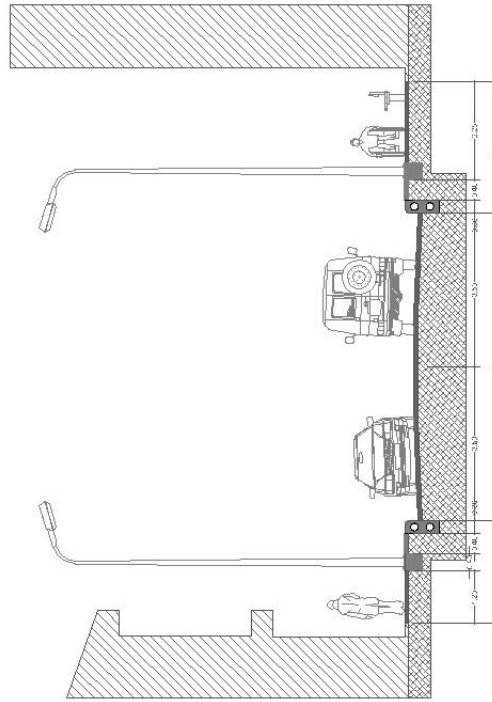




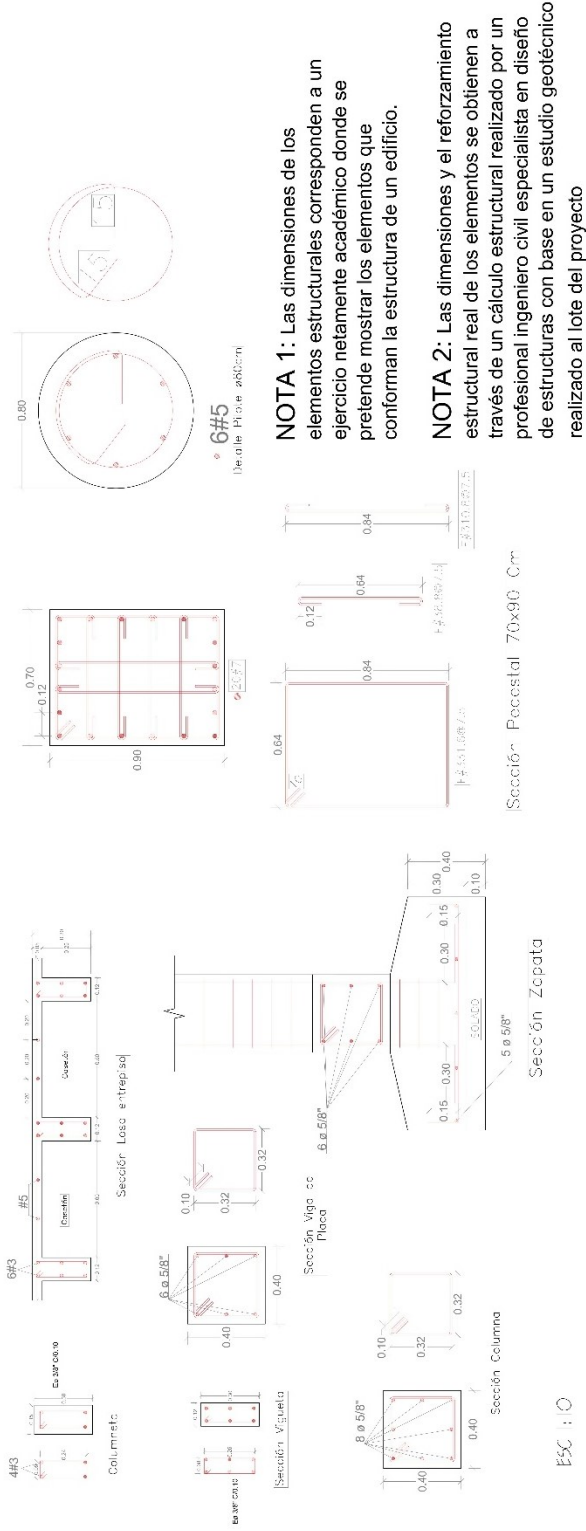




PERFIL URBANO DE CONEXIÓN



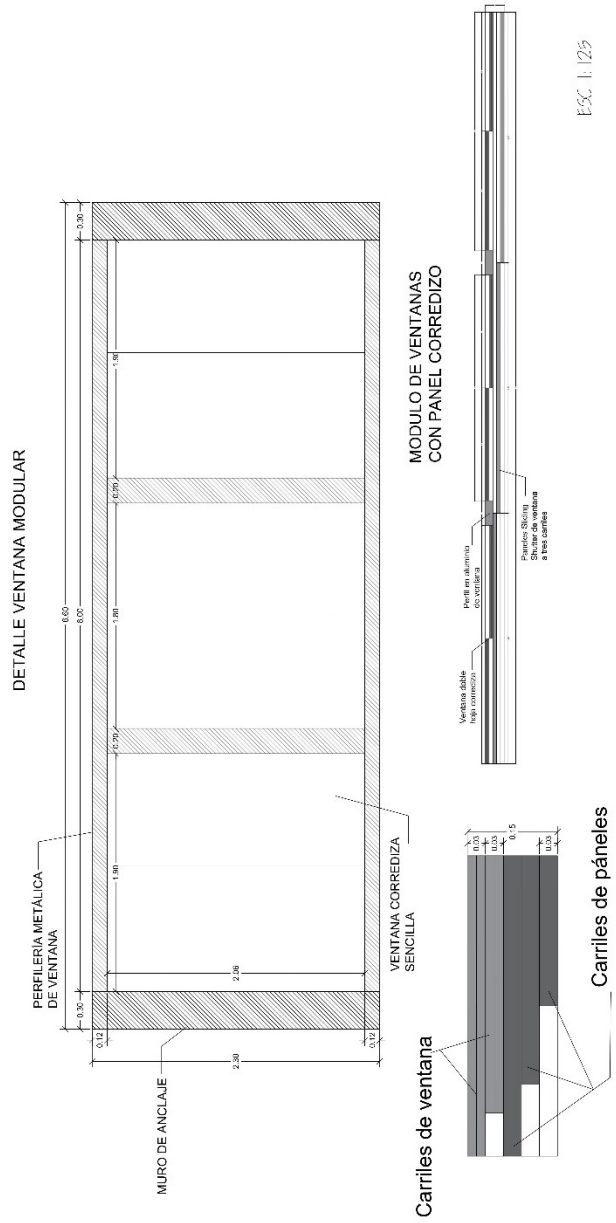
PERFIL URBANO COLINDANTE
CON EL PUNTUAL



ESC 10

NOTA 1: Las dimensiones de los elementos estructurales corresponden a un ejercicio netamente académico donde se pretende mostrar los elementos que conforman la estructura de un edificio.

NOTA 2: Las dimensiones y el reforzamiento estructural real de los elementos se obtienen a través de un cálculo estructural realizado por un profesional ingeniero civil especializado en diseño de estructuras con base en un estudio geotécnico realizado al lote del proyecto



ESC 1125

Capítulo III

Marco metodológico

Diseño Metodológico

Para el desarrollo de esta investigación se tiene como objeto principal una de las problemáticas que más relevancia ha tenido en la historia de Colombia, y que ha retrasado el desarrollo económico, político, social y cultural; el conflicto armado interno y las secuelas que está dejando el posconflicto que genera una afectación no solo municipal sino nacional. Así bien, se utilizó una indagación tanto cualitativa como cuantitativa para el método principal de investigación pues no solo se deben encontrar las cifras que deja la guerra sino también las secuelas dejadas en sus partícipes.

Así pues, como recurso principal de recolección de información se han utilizado las entrevistas informales realizadas a los habitantes del municipio de Algeciras y el esquema de ordenamiento territorial del mismo, del cual se ha apoyado esta investigación con miras al posconflicto y sus consecuencias vividas en carne propia por los habitantes de la región, además se ha tomado como base de apoyo los boletines emitidos por entidades como el DANE, el Departamento Nacional de Planeación y la Agencia de Renovación del Territorio como fuente confiables de información con el objetivo de desarrollar una investigación concreta y de calidad que brinde confiabilidad y seguridad tanto para el lector como para el autor.

Tipo de Estudio

Para consolidar una investigación de calidad y fiable es apropiado aplicar un tipo de estudio un poco más profundo y que genere mayor seguridad el investigador quien puede tener veracidad de la información, es por esto por lo que se aplica el estudio descriptivo y analítico, los cuales aportarán mayor claridad a la presente investigación.

Es por esto por lo que es de gran importancia llevar estos dos estudios relacionados con el tema del posconflicto para que puedan contribuir con el adecuado desarrollo del proyecto ya que a partir de la descripción y análisis de los fenómenos presentados podemos llegar a las conclusiones y sus causas para poder darles una futura y adecuada solución.

Método de la Investigación

A consideración de realizar una investigación acorde a lo requerido del tema posconflicto y la guerra en Colombia, se incorpora en método de observación, el cual dará una dirección de análisis a partir de ciertos sucesos en el municipio de Algeciras a esta investigación.

Este método investigativo implementará en este proyecto una percepción más afondo acerca del posconflicto y el conflicto armado interno, lo que desarrollará una buena explicación de la problemática, la cual no solamente afecta al desarrollo social y de comunidades sino también al desarrollo económico, político y ambiental de los municipios afectados en este caso el municipio de Algeciras. Además, con este método investigativo se pretende generar la implementación de estudios propios y la inclusión de conceptos externos que puedan brindar un aporte significativo a nivel investigativo al desarrollo de este documento, de tal manera, que al consolidar dichos elementos con datos confiables se pueda ampliar la perspectiva de observación acerca del tema elegido para que se pueda obtener la información específica del problema y con ello proyectar posibles soluciones.

Diseño de la Investigación

Debido a la complejidad de la investigación que demanda un tema tan importante tanto para el Estado como para la población en general como lo es el posconflicto, el diseño de la investigación debe ser una mezcla del diseño de campo junto con el diseño bibliográfico consolidados a partir de la recolección de información mediante entrevistas con habitantes locales y datos recopilados desde las entidades del estado y tomadas gracias a la emisión de boletines informativos, todo esto para poder estructurar una investigación no solo basada en cifras y datos del gobierno, sino, también basada en las vivencias de la gente que soportó la presión de la guerra, sus golpes y sus heridas por más de cinco décadas convirtiendo así la investigación a algo más profundo en la historia del país.

Universo, Población y Muestra

Universo

El municipio de Algeciras está conformado por un total de 69 veredas de las cuales tres están denominadas como centros poblados (el Paraíso, El Toro y la Arcadía) contando con una población de 24.662 habitantes de los cuales el 51% son hombres y el 49% son mujeres.

191

Población

La cabecera municipal del municipio de Algeciras está constituida por un total de 27 barrios distribuidos en 4 sectores que a su vez cuentan con una población total de 15.694 habitantes urbanos esto correspondiente al 63,6% de la población total del municipio.

Muestra

El polígono de intervención se localiza en el sector norte del casco urbano donde está consolidada la zona comercial y de equipamientos que a su vez comparten usos con los predios de viviendas, estas zonas son reconocidas tradicionalmente por el comercio y la industria, cuenta con la mayoría de los dotacionales del municipio, y está delimitado por un lado en la ronda de protección a la cuenca hídrica que atraviesa Algeciras, además de poseer el epicentro de la problemática, el objetivo militar de las fuerzas armadas ilegales durante décadas, la famosa plaza de mercado la cual según el EOT del municipio debe ser reubicada sin embargo el lote puede ser objeto de renovación urbana en busca de no dejar que ese hito en la historia del municipio entre en el olvido.

Conclusiones

Finalmente, se deja en claro la importancia que tiene el posconflicto y las huellas de la guerra en las comunidades que sufrieron durante mucho tiempo la presión del conflicto, fueron víctimas de los ataques a la población civil dando como resultado familias desplazadas, personas en situación de discapacidad y militantes forzados en los centros poblados todo esto debido a un conflicto de intereses que se presentó por más de cincuenta años en el territorio nacional.

El posconflicto y la reparación a las víctimas no solo significa remunerar a los afectados de manera económica sino, por el contrario acompañar a estas personas en el proceso de reparación integral en cada uno tanto física como psicológicamente además de ir en busca de una reconciliación y una reinserción por parte de los actores de la guerra para reconstruir una sociedad sin rencores y en sana convivencia sin olvidar el pasado pero aceptándolo y usándolo como enseñanza para futuras generaciones. Todo esto en conjunto con el dotacional propuesto y desarrollado que demuestra la manera de como el tema del posconflicto de puede abarcar desde la arquitectura, prestando los servicios esenciales como lo son la educación, la atención médica y la recreación implantándolas al lenguaje de ciudad que conserva el casco urbano del municipio implantando un volumen imponente, de materiales puros que son producto de la construcción tradicional como la conocemos trayendo a la actualidad la moda de la arquitectura brutalista destacada por sus grandes volúmenes, sus materiales agrestes y sus relaciones forma – función que hacen del diseño, un concepto apropiado al objetivo sea cual sea al que se quiera llegar.

Recomendaciones

Plantear un perfil vial que sirva como un eje articulador entre los equipamientos del casco urbano y que colabore como un eje de recuperación de espacio público para mejorar la movilidad y que la población pueda reactivar la economía con mayor facilidad.

Proyectar cada uno de los elementos apropiados para el desarrollo de un dotacional que pueda suplir las necesidades de las víctimas del conflicto armado y donde puedan colaborar con la reinserción social de los desmovilizados mediante espacios de cultura, recreación y educación como escenarios deportivos, aulas y entidades que apoyen a los afectados por el conflicto.

Intervenir el espacio público del municipio mediante elementos como corredores viales, peatonales, mobiliarios urbanos y espacios efectivos para la inclusión de la comunidad en situación de discapacidad que en su mayoría son víctimas directas del conflicto que se desarrolló y tuvo acción en la región por más de cincuenta años.

Referencias bibliográficas

Calderón Rojas, Jonathan. (2016). Etapas del conflicto armado en Colombia: hacia el posconflicto. *Latinoamérica. Revista de estudios Latinoamericanos*, (62), 227-257.

Hernando Pérez, Tito. (2014) Colombia: de la educación en emergencia hacia una educación para el posconflicto y la paz. *Revista universidad Santo Tomas*, 287-311.

Mejía Quintero, Renso de Jesús (2016) *Afectaciones Socioterritoriales Asociadas al Desplazamiento Forzado a Causa del Conflicto Armado en el Municipio de San Francisco, Oriente Antioqueño, 1997-2012*. Maestría thesis, Universidad Nacional de Colombia - Sede Medellín

Aponte Jaramillo, Gonzales Calderón (2016) *aproximación al concepto de posconflicto: una mirada desde la paz transformadora*. Universidad de la Amazonía.